Концессионное соглашение
в отношении объектов водоотведения Калтанского городского округа

г. Калтан **«01» августа 2019 г.**

Муниципальное образование Калтанский городской округ, от имени которого действует **Муниципальное казенное учреждение «Управление муниципальным имуществом Калтанского городского округа»**, в лице директора МКУ «УМИ КГО» Обороновой Елены Федоровны, действующего на основании Устава, именуемый в дальнейшем «**Концедент**», с одной стороны, и **Общество с ограниченной ответственностью «Водоканал»,** в лице **директора** Ковязина Сергея Алексеевича, действующего на основании Устава, именуемый в дальнейшем «**Концессионер»,** с другой стороны, и

Кемеровская область в лице Начальника департамента жилищно-коммунального и дорожного комплекса Кемеровской области Ивлева Олега Валериевича, действующего на основании доверенности № 10-16/670 от 31.07.2019 г., в соответствии с протоколом конкурсной комиссии «Рассмотрения и оценки конкурсного предложения на право заключения концессионного соглашения в отношении объектов (имущества) водоотведения Калтанского городского округа» от «17» июля 2019 г. № 4 заключили настоящее Соглашение о нижеследующем:

1. ПРЕДМЕТ СОГЛАШЕНИЯ

1.1. Концессионер обязуется за свой счет в порядке, в сроки и на условиях, установленных настоящим Соглашением:

а) обеспечить проектирование, строительство, реконструкцию и ввод в эксплуатацию, недвижимого и технологически связанного с ним движимого имущества, входящего в Объект Соглашения (далее – объекты имущества, в составе Объекта Соглашения), состав и описание которого приведены в разделе 2 настоящего Соглашения, право собственности на которое принадлежит или будет принадлежать Концеденту;

б) обеспечить модернизацию, замену имущества, которое образует единое целое с Объектом Соглашения и/или предназначено для использования по общему назначению с Объектом Соглашения, в целях осуществления Концессионером деятельности предусмотренной настоящим Соглашением;

в) осуществлять водоотведение, включая водоподготовку, очистку сточных вод, с использованием Объекта Соглашения и иного имущества.

г) обеспечить технически исправное содержание Объекта Соглашения, и осуществлять его эксплуатацию в целях осуществления Концессионером деятельности предусмотренной настоящим Соглашением.

1.2. Концедент обязуется предоставить Концессионеру на срок, установленный настоящим Соглашением, права владения и пользования Объектом Соглашения и иным имуществом для осуществления указанной деятельности.

1.3. Концессионер обязан использовать средства амортизационных отчислений, не являющихся источником финансирования мероприятий инвестиционной программы, на выполнение модернизации, замену передаваемого Концендентом Концессионеру по Соглашению имущества, улучшать его характеристики и эксплуатационные свойства.

1.4. Передача объектов Концессионеру не влечет перехода права собственности на данное имущество.

2. ОБЪЕКТ СОГЛАШЕНИЯ

2.1. Объектом настоящего Соглашения является объекты водоотведения (далее – Объект Соглашения) принадлежащие на праве собственности Калтанскому городскому округу и иное движимое имущество, технологически связанные между собой и предназначенные для осуществления деятельности, указанной в пункте 1.1. настоящего Соглашения.

2.2. Объект Соглашения, подлежащий реконструкции, строительству принадлежит Концеденту на праве собственности.

2.3. Сведения о составе и описании объектов имущества в составе Объекта Соглашения, в том числе технико-экономических показателях передаваемого имущества, приведены в Приложении № 1 к настоящему Соглашению. Перечень документов (с указанием наименования и реквизитов передаваемых объектов), удостоверяющих право собственности Концедента, составляют Приложение №2 к настоящему Соглашению».

2.4. Концедент обязан предоставить Концессионеру во временное владение и пользование имущество, которое образует единое целое с Объектом Соглашения и/или предназначено для использования по общему назначению с Объектом Соглашения, в целях осуществления Концессионером деятельности, указанной в пункте 1.1. настоящего Соглашения (далее - иное имущество).

2.5. Существующие на момент заключения Соглашения объекты имущества в составе Объекта Соглашения передаются Концедентом Концессионеру по подписываемому сторонами акту/актам приема-передачи в соответствии с разделом 3 настоящего Соглашения.

3. ПОРЯДОК ПЕРЕДАЧИ КОНЦЕДЕНТОМ КОНЦЕССИОНЕРУ ОБЪЕКТА СОГЛАШЕНИЯ И ИНОГО ИМУЩЕСТВА

3.1. Концедент обязуется передать Концессионеру, а Концессионер обязуется принять объекты имущества в составе Объекта Соглашения и иное имущество, а также права владения и пользования указанными объектами. Объекты имущества в составе Объекта Соглашения и иное имущество на момент их передачи Концедентом Концессионеру должны быть свободными от прав третьих лиц.

3.2. Выявленное в течение одного года с даты подписания Сторонами акта (актов) приема-передачи Объекта Соглашения и иного имущества Концессионеру несоответствие показателей объектов имущества, в составе Объекта Соглашения, технико-экономическим показателям, установленным в Приложении № 1 к настоящему Соглашению, считается особым обстоятельством, как оно определено в настоящем Соглашении, и является основанием для изменения условий настоящего Соглашения, либо для его расторжения в судебном порядке.

3.3. В случае выявления в ходе реализации настоящего Соглашения объектов, не имеющих собственника, предназначенных для организации водоотведения на территории муниципального образования - Калтанский городской округ, и являющихся частью относящихся к Объекту Соглашения систем водоотведения (далее – бесхозяйное имущество), и при условии, что оценка стоимости данных объектов в совокупности не превышает десять процентов от определенной на дату заключения настоящего Соглашения балансовой стоимости Объекта Соглашения, после оформления на эти объекты в установленном действующим законодательством Российской Федерации и правовыми актами Концедента порядке прав муниципальной собственности, они включаются в состав Объекта Соглашения и передаются Концессионеру по акту приема-передачи.

Концедент обязан в течение 6 месяцев с даты выявления указанных объектов провести в отношении таких объектов кадастровые работы, обеспечить внесение сведений об объектах в Государственный кадастр недвижимости, поставить их на учет в органах государственной регистрации прав на недвижимое имущество и сделок с ним как бесхозные. Концедент обязуется также обратиться в суд с иском о признании права муниципальной собственности на такие объекты по истечении одного года с момента постановки бесхозного объекта на учет, в установленном порядке оформить право муниципальной собственности, после чего передать их Концессионеру во владение и пользование с оформлением акта приема передачи и включения в состав Объектов Соглашения и иного имущества путем оформления дополнительного соглашения.

Экономически обоснованные расходы на содержание объектов, включенных в состав Объектов Соглашения и иного имущества в соответствии с настоящим пунктом, на содержание бесхозных объектов водоотведения, подлежат учету в тарифах Концессионера в соответствии с Основами ценообразования в сфере водоотведения, утвержденными Правительством Российской Федерации.

3.4. Порядок возмещения затрат Концессионера в связи с реконструкцией, строительством и использованием (эксплуатацией) бесхозяйного имущества, включенного в состав Объекта Соглашения, произведенных Концессионером до утверждения изменений тарифа, учитывающих

соответствующие расходы, и не компенсированных за счет тарифа, определяется дополнительным соглашением, заключаемым Сторонами.

3.5. Срок передачи Концедентом Концессионеру объектов имущества в составе Объекта Соглашения и иного имущества определяется в соответствии с разделом 10 настоящего Соглашения.

3.6. Передача объектов имущества в составе Объекта Соглашения и иного имущества, передаваемого Концедентом Концессионеру по Соглашению, находящихся в собственности Концедента, на которые не произведена государственная регистрация права собственности Концессионера, осуществляется в течение 30 (тридцати) календарных дней со дня проведения Концедентом такой регистрации по акту приема-передачи. Обязанность Концедента по передаче объектов имущества в составе Объекта Соглашения и иного имущества, а также прав владения и пользования на Объект Концессионного соглашения и иное имущество считается исполненной при принятии этого имущества Концессионером и подписания Сторонами акта приема-передачи всех объектов имущества в составе Объекта Соглашения.

3.7. Концедент передает Концессионеру по перечню, составленному Сторонами, документы, относящиеся к объектам имущества в составе Объекта Соглашения и иного имущества, необходимые для исполнения настоящего Соглашения, одновременно с передачей соответствующего имущества. Одновременно с передачей соответствующих объектов имущества Концедент передает Концессионеру документы, относящиеся к передаваемым объектам имущества и необходимые для исполнения настоящего Соглашения, включая, но не ограничиваясь:

- заверенные копии документов, устанавливающие основание приобретения имущества (правоустанавливающие документы: свидетельства о государственной регистрации права муниципальной собственности и/или права хозяйственного ведения, решения собственника о закреплении муниципального имущества за Концедентом, распорядительные акты о передаче муниципального имущества и т.д.), либо документы, подтверждающие факт и (или) обстоятельства возникновения у Концедента прав на имущество в случае, предусмотренном пунктом 3.1. настоящего Соглашения;
- нормативно-техническую документацию;
- кадастровый паспорт здания (сооружения, помещения), либо технический паспорт, содержащий описание такого объекта недвижимости.
- иные документы, предусмотренные действующим законодательством и муниципальными правовыми актами.

Наименование и реквизиты передаваемых документов в соответствии с настоящим пунктом указываются в акте приема-передачи имущества в составе Объекта Соглашения.

3.8. Обязанность Концедента по передаче Объекта соглашения и иного имущества, а также прав владения и пользования ими, считается исполненной с даты подписания Сторонами акта приема-передачи Объекта Соглашения и иного имущества. Уклонение одной из Сторон от подписания указанного документа признается нарушением этой Стороной обязанности по передаче-приемке Объекта Соглашения и иного имущества.

3.9. Оценка стоимости бесхозяйного имущества при выявлении осуществляется Концессионером с возмещением впоследствии Концедентом Концессионеру расходов на проведение оценки, на основании отчета об оценке в соответствии с законодательством об оценочной деятельности.

3.10. Уклонение одной из Сторон от подписания акта приема-передачи имущества в составе Объекта Соглашения признается нарушением этой Стороной обязанности по приему-передаче Объекта Соглашения.

3.11. Концедент обязан предоставить Концессионеру во временное владение и пользование имущество, которое образует единое целое с объектом Соглашения и (или) предназначено для использования по общему назначению с объектом в целях осуществления Концессионером деятельности, указанной в пункте 1.1. настоящего Соглашения (далее – иное имущество).

3.12. Концедент гарантирует, что он является собственником иного имущества, права владения и пользования которым передаются Концессионеру в соответствии с настоящим Соглашением.

3.13. Сроки владения и пользования Концессионером иным имуществом или отдельными объектами, входящими в состав иного имущества, не могут превышать срок действия настоящего Соглашения, указанный в пункте 10.1. настоящего Соглашения.

3.14. Стороны обязуются осуществить действия, необходимые для государственной регистрации прав Концессионера на владение и пользование недвижимым имуществом, входящим в состав объекта Соглашения, состав иного имущества, в течение 4-х месяцев с момента подписания акта приема-передачи. Государственная регистрация указанных прав осуществляется за счёт Концессионера.

4. ПРОЕКТИРОВАНИЕ, СТРОИТЕЛЬСТВО, ВВОД В ЭКСПЛУАТАЦИЮ ОБЪЕКТОВ ИМУЩЕСТВА В СОСТАВЕ ОБЪЕКТА СОГЛАШЕНИЯ И ЭКСПЛУАТАЦИЯ ОБЪЕКТА СОГЛАШЕНИЯ И ИНОГО ИМУЩЕСТВА

4.1. В рамках выполнения своих обязательств по настоящему Соглашению Концессионер за свой счет исполняет следующие обязанности:

а) на стадии проектирования – выполняет необходимые инженерные изыскания и подготовку проектной документации, обеспечивает получение положительных заключений государственной экспертизы результатов инженерных изысканий и проектной документации;

б) на стадии строительства или реконструкции – выполняет строительство или реконструкцию объектов имущества в составе Объекта Соглашения;

в) на стадии ввода в эксплуатацию – выполняет ввод объектов имущества в составе Объекта Соглашения в эксплуатацию (в том числе обеспечивает получение разрешения на ввод в эксплуатацию) и передает Концеденту документы, необходимые для государственной регистрации права собственности Концедента и прав владения и пользования Концессионера, по акту приема-передачи;

г) на стадии эксплуатации – осуществляет водоотведение в соответствии с условиями настоящего Соглашения, а также оказывает услуги по подключению (технологическому присоединению) объектов капитального строительства к Объекту Соглашения.

4.2. Концессионер имеет право исполнять настоящее Соглашение своими силами и (или) с привлечением других лиц. При этом Концессионер несет ответственность за действия других лиц как за свои собственные.

4.3. Передача Концессионером в залог или отчуждение Объекта Соглашения (объектов имущества в составе Объекта Соглашения) по Соглашению не допускается.

4.4. Концессионер имеет право с согласия Концедента передавать объект Соглашения не связанный с технологическим водоотведением потребителей в пользование третьим лицам на срок, не превышающий срока действия настоящего Соглашения, указанного в пункте 10.1. настоящего Соглашения, при условии соблюдения обязательств Концессионера, предусмотренных настоящим Соглашением. Прекращение настоящего Соглашения является основанием для прекращения прав пользования третьих лиц объектом Соглашения.

4.5. Продукция и доходы, полученные Концессионером в результате осуществления деятельности по настоящему Соглашению, являются собственностью Концессионера.

4.6. Недвижимое имущество, которое создано Концессионером без согласия Концедента при осуществлении деятельности, предусмотренной Соглашением, и не относится к Объекту Соглашения и не входит в состав Иного имущества, является собственностью Концедента. Расходы Концессионера на создание и содержание такого имущества возмещению Концедентом не подлежат.

Недвижимое имущество, которое создано Концессионером с согласия Концедента при осуществлении деятельности, предусмотренной Соглашением, и не относится к Объекту Соглашения, и не входит в состав иного передаваемого Концедентом Концессионеру по Соглашению имущества, является собственностью Концессионера.

4.7. Концессионер обязан учитывать Объект Соглашения на своем балансе отдельно от своего имущества. Концессионер должен самостоятельно разработать способы и методы учета имущества, полученного по концессионному соглашению, исходя из требований, установленных законодательством РФ о бухгалтерском учете и международными стандартами финансовой отчетности (ст. 8 Федерального закона от 06.12.2011 N 402-ФЗ "О бухгалтерском учете" и п. 7 ПБУ 1/2008 "Учетная политика организации". Разработанный порядок учета следует закрепить документально и приложить к учетной политике

Концессионер обязан осуществлять начисление амортизации, а так же предоставлять Концеденту сведения о начисленной амортизации при необходимости.

4.8. Концессионер обязан в срок не позднее 18-х месяцев со дня заключения настоящего соглашения, оформить за свой счет недвижимое имущество, отраженное в приложении №1 к настоящему соглашению, в органах Росреестра согласно действующего законодательства.

4.9. Концессионер обязан уплачивать налог на имущество организаций в отношении основных средств, переданных и (или) созданных в соответствии с концессионным соглашением.

4.10. Риск случайной гибели или случайного повреждения объекта Соглашения (объектов, входящих в состав объекта Соглашения) и иного имущества, с момента подписания Сторонами акта приема-передачи указанного имущества, несет Концессионер.

4.11. С момента передачи объектов имущества в составе Объекта Соглашения и Иного имущества от Концедента Концессионеру риск случайной гибели или случайного повреждения объектов имущества в составе Объекта Соглашения и Иного имущества несет Концессионер. Концессионер вправе осуществить страхование риска гибели или случайного повреждения объектов имущества в составе Объекта Соглашения и (или) Иного имущества.

4.12. Концедент в пределах полномочий, предусмотренных действующим законодательством Российской Федерации и иными нормативными правовыми актами, оказывает Концессионеру содействие при исполнении Концессионером обязательств по настоящему Соглашению.

Концедент осуществляет содействие Концессионеру при установлении тарифов, обеспечивающих финансовые потребности Концессионера при исполнении настоящего Соглашения, в следующих формах:

а) направление обращений, проведение совещаний и переговоров с органом, осуществляющим регулирование цен (тарифов), в случае не утверждения производственных и инвестиционных программ в сроки, предусмотренные действующим законодательством, в соответствии с условиями Соглашения;

б) согласование и утверждение инвестиционных и (или) производственных программ Концессионера в соответствии с правилами, установленными законодательством Российской Федерации и иными нормативными правовыми актами, а также условиями настоящего Соглашения, в случае если нормативными правовыми актами утверждение инвестиционных и (или) производственных программ Концессионера отнесено (будет отнесено) к компетенции Концедента;

в) в иных формах, не запрещенных законодательством Российской Федерации и иными нормативными правовыми актами, включая своевременное предоставление необходимой информации/разъяснений.

Концедент осуществляет содействие Концессионеру в целях полной компенсации недополученных доходов Концессионера в соответствии с действующим законодательством в случае их возникновения при осуществлении деятельности, предусмотренной настоящим Соглашением. Концедент также содействует в установлении порядка возврата средств Концессионером в размере величины корректировки размера недополученных доходов исходя из необходимости определения разумного срока и порядка возврата оспариваемой и неоспариваемой частей такой корректировки.

Концедент оказывает содействие в установлении Концессионеру ставки арендной платы за аренду земельных участков, находящихся в муниципальной собственности, не выше ставки арендной платы, рассчитанной по правилам, действующим на момент заключения Соглашения, в отношении земельных участков, арендуемых Концедентом.

Содействие осуществляется Концедентом в любых формах, не запрещенных действующим законодательством, в том числе в форме произведения согласований, предоставления документов и сведений, проведения совещаний и переговоров, направления обращений, внесения изменений в муниципальные правовые акты, обращения с инициативой по изменению муниципальных правовых актов, изменение которых вне компетенции Концедента.

Концедент оставляет за собой право осуществления расходов на реконструкцию, строительство объектов имущества в составе Объекта Соглашения и иного имущества и на строительство дополнительных объектов, являющихся частью системы, в объемах, предусмотренных бюджетом муниципального образования на соответствующий финансовый год, указанные объекты передаются в последующем Концессионеру по акту приемки-передачи как неотъемлемая часть ранее переданной системы. При участии Концессионера в региональных, федеральных программах по ремонту, реконструкции, модернизации Объектов Соглашения, Концедент имеет право

дополнительно обеспечивать финансирование расходов в объёмах, предусмотренных данными программами.

Проектирование, строительство, реконструкция и ввод в эксплуатацию объектов имущества в составе Объекта Соглашения

4.13. Концессионер обязан осуществить за свой счёт проектирование, строительство, реконструкцию объектов имущества в составе Объекта Соглашения в соответствии с заданием и основными мероприятиями, предусмотренными Приложением № 3 к настоящему Соглашению.

Перечень реконструируемых, построенных объектов, входящих в состав объекта Соглашения, плановый объем инвестиций, подлежащих выполнению, объем и источники привлекаемых Концессионером средств определяются согласно инвестиционным программам Концессионера, утверждаемым в порядке, установленном законодательством Российской Федерации в сфере регулирования цен (тарифов). Инвестиционная программа Концессионера разработана на основании схемы водоотведения Калтанского городского округа на период действия настоящего Соглашения.

Предельный размер расходов на проектирование, строительство, реконструкцию, на каждый срок срока действия концессионного соглашения:

№ п/п	Наименование мероприятий	Обоснование необходимости (цель реализации)	Описание и место расположения объекта	Основные технические характеристики			Расходы на реализацию мероприятий в прогнозных ценах (тыс.руб. без НДС)																Срок реализации мероприятий	Источники финансирования	
				Наименование показателя	Значение показателя до реализации мероприятия	Значение показателя после реализации мероприятия	Всего	в т.ч. по годам																Амортизация	Собственные средства инвестора
								2019	2020	2021	2022	2023	2024	2025	2026	2027	2028	2029	2030	2031	2032	2033			
1	2	3	4	5	6	7	8	9	10	И	12	13	14	15	16	17	18	19	20	21	22	23	24	25	26
1	Мероприятия инвестиционной программы, реализуемые в сфере водоотведения						30432,5	0,0	6540,1	4862,2	0,0	0,0	0,0	0,0	835,2	9165,0	9030,0	0,0	0,0	0,0	0,0	0,0	2020-2028	20402,5	10030,0
1.1	Строительство объектов централизованных систем водоотведения в целях подключения объектов капитального строительства абонентов						0,0	0,0	0,0	0,0	0,0	0,0	0,0	0,0	0,0	0,0	0,0	0,0	0,0	0,0	0,0	0,0	-	0,0	0,0
1.1.1	Строительство новых сетей водоотведения						0,0	0,0	0,0	0,0	0,0	0,0	0,0	0,0	0,0	0,0	0,0	0,0	0,0	0,0	0,0	0,0	-	0,0	0,0
1.1.2	Строительство иных объектов централизованных систем водоотведения						0,0	0,0	0,0	0,0	0,0	0,0	0,0	0,0	0,0	0,0	0,0	0,0	0,0	0,0	0,0	0,0	-	0,0	0,0
1.2	Модернизация и (или) реконструкция объектов централизованных систем водоотведения в целях подключения объектов капитального строительства абонентов						0,0	0,0	0,0	0,0	0,0	0,0	0,0	0,0	0,0	0,0	0,0	0,0	0,0	0,0	0,0	0,0	-	0,0	0,0
1.3	Строительство новых объектов централизованных систем водоотведения, не связанных с подключением новых объектов капитального строительства						19030,2	0,0	0,0	0,0	0,0	0,0	0,0	0,0	835,2	9165,0	9030,0	0,0	0,0	0,0	0,0	0,0	2026-2028	13000,2	6030,0
1.3.2	Проектирование и строительство напорного коллектора от КНС "Угольная" до КОС п.Малиновка	Обеспечение бесперебойной работы, замена ветхих сетей	г.Калтан, п. Малиновка	ПНД-280, 2000 м.	Сталь d 250	ПНД d 280	19030,2	0,0	0,0	0,0	0,0	0,0	0,0	0,0	835,2	9165,0	9030,0	0,0	0,0	0,0	0,0	0,0	2026-2028	13000,2	6030,0
1.4	Модернизация или реконструкция существующих объектов централизованных систем водоотведения в целях снижения уровня износа существующих объектов						0,0	0,0	0,0	0,0	0,0	0,0	0,0	0,0	0,0	0,0	0,0	0,0	0,0	0,0	0,0	0,0	-	0,0	0,0
1.5	Мероприятия, направленные на повышение экологической эффективности, достижение плановых значений показателей надежности, качества и энергоэффективности объектов централизованных систем водоснабжения и (или) водоотведения						11402,3	0,0	6540,1	4862,2	0,0	0,0	0,0	0,0	0,0	0,0	0,0	0,0	0,0	0,0	0,0	0,0	2020-2021	7402,3	4000,0
1.5.1	Модернизация насосных агрегатов КНС г. Калтан,	Обеспечение бесперебойной работы	КНС г. Калтан	Энергоэффективные погружные насосы	Насосы марки СМ, 1987 г.	Погружные насосы современных марок, автоматизация	3963,7	0,0	3963,7	0,0	0,0	0,0	0,0	0,0	0,0	0,0	0,0	0,0	0,0	0,0	0,0	0,0	2020	1963,7	2000,0
1.5.2	Модернизация насосных агрегатов на очистных п.Постоянный	Обеспечение бесперебойной работы	г.Калтан, КНС п.Постоянный	Энергоэффективные погружные насосы	Насосы марки СД, 1995 г.в.	Погружные насосы современных марок, автоматизация	2576,4	0,0	2576,4	0,0	0,0	0,0	0,0	0,0	0,0	0,0	0,0	0,0	0,0	0,0	0,0	0,0	2020	2576,4	0,0
1.5.3	Установка роторного компрессора	Сокращение расходов на электроэнергию	КОС п.Постоянный				2285,8	0,0	0,0	2285,8	0,0	0,0	0,0	0,0	0,0	0,0	0,0	0,0	0,0	0,0	0,0	0,0	2021	285,8	2000,0
1.5.4	Модернизация насосных агрегатов на очистных п.Малиновка	Обеспечение бесперебойной работы	г.Калтан, КНС п. Малиновка	Энергоэффективные погружные насосы		Погружные насосы современных марок, автоматизация	2576,4	0,0	0,0	2576,4	0,0	0,0	0,0	0,0	0,0	0,0	0,0	0,0	0,0	0,0	0,0	0,0	2021	2576,4	0,0
1.6	Вывод из эксплуатации, консервация и демонтаж объектов централизованных систем водоотведения						0,0	0,0	0,0	0,0	0,0	0,0	0,0	0,0	0,0	0,0	0,0	0,0	0,0	0,0	0,0	0,0		0,0	0,0
2	итого средства инвестора						10030,0	0,0	2000,0	2000,0	0,0	0,0	0,0	0,0	0,0	3000,0	3030,0	0,0	0,0	0,0	0,0	0,0	2020-2028	0,0	10030,0
3	итого амортизация						20402,5	0,0	4540,1	2862,2	0,0	0,0	0,0	0,0	835,2	6165,0	6000,0	0,0	0,0	0,0	0,0	0,0	2020-2028	20402,5	0,0
4	итого нормативная прибыль						0,0	0,0	0,0	0,0	0,0	0,0	0,0	0,0	0,0	0,0	0,0	0,0	0,0	0,0	0,0	0,0	2020-2028	0,0	0,0

Срок разработки и утверждение инвестиционной программы на период действия концессионного Соглашения – в течение 3 (трех) месяцев с момента подписания настоящего Соглашения.

Концессионер обязан разработать и согласовать с Концедентом необходимую для строительства, реконструкции объектов имущества в составе Объекта Соглашения проектную документацию. Концессионер обращается за согласованием проектной документации к Концеденту, предоставив на согласование все необходимые и составленные в соответствии с действующим законодательством Российской Федерации и иными нормативными правовыми актами документы. Концедент должен производить такие согласования в сроки, установленные действующим законодательством Российской Федерации и иными нормативными правовыми актами. В том случае, если такие сроки нормативно не установлены, согласования должны производиться в разумные сроки, но не превышающие 30 (тридцати) календарных дней с момента получения указанных в настоящем пункте документов.

4.14. Концедент не вправе отказать в согласовании проектной документации, если:

а) представленная проектная документация соответствует нормативным актам в области проектирования в сфере капитального строительства;

б) характеристики объектов, в том числе технологические, технические и иные проектные решения, а также сметная стоимость объектов имущества в составе Объекта Соглашения, в отношении которых предоставляется проектная документация, соответствуют инвестиционным программам Концессионера.

4.15. Концедент обязан в срок не позднее 14 (четырнадцати) календарных дней с даты заключения настоящего Соглашения предоставить Концессионеру всю имеющуюся у Концедента техническую и иную исходную документацию, которая может быть использована для выполнения инженерных изысканий и подготовки проектной документации. В случае если при выполнении инженерных изысканий и подготовке проектной документации Концессионер установит необходимость внесения изменений в градостроительную документацию в отношении Объекта Соглашения, Концедент обязан обеспечить внесение таких изменений в градостроительную документацию, внесение изменений в которую находится в компетенции Концедента, в максимально короткие сроки после получения запроса Концессионера, а также содействовать Концессионеру в изменении градостроительной документации, внесение изменений в которую находится вне компетенции Концедента.

4.16. Концессионер вправе производить поэтапное проектирование в отношении отдельных объектов имущества в составе Объекта Соглашения при условии соблюдения сроков ввода в эксплуатацию объектов имущества в составе Объекта Соглашения, предусмотренных Приложением № 3 к настоящему Соглашению. Концессионер вправе осуществить ввод в эксплуатацию объектов имущества в составе Объекта Соглашения досрочно.

4.17. Концессионер обязан обеспечить за свой счёт разработать и согласовать с Концедентом проектную документацию, необходимую для строительства, реконструкции Объекта Соглашения.

Проектная документация должна соответствовать требованиям, предъявляемым к Объекту Соглашения правилами СНИП, ГОСТ, в случае, если это предусмотрено законодательством, иметь положительное заключение Государственной экспертизы, соответствовать иным нормам действующего законодательства Российской Федерации. Государственная экспертиза проектной документации осуществляется за счет средств Концессионера.

Проектная документация должна соответствовать требованиям задания и основным мероприятиям Концессионера. Задание и основные мероприятия с описанием основных характеристик таких мероприятий составляют Приложение № 3 к настоящему Соглашению.

4.18. При выполнении основных мероприятий Концессионер обязан достичь предусмотренных заданием целей и плановых значений показателей деятельности Концессионера, которые указаны в Приложении № 8 к настоящему Соглашению.

4.19. Предельный размер расходов на проектирование, строительство, реконструкцию объектов имущества в составе Объекта Соглашения, которые предполагается осуществить Концессионером в течение всего срока действия Соглашения, равен 30 432,5 тыс.руб. (тридцать

миллионов четыреста тридцать две тысячи пятьсот рублей 00 коп.) (определяется на основании конкурсного предложения победителя конкурса). Размер расходов на реконструкцию, строительство объектов имущества в составе Объекта Соглашения по годам срока действия Соглашения приведен в Приложении № 3 к настоящему Соглашению.

Концессионер обязан осуществить инвестиции в реконструкцию, строительство объекта Соглашения в объемах и в сроки, указанные в настоящем Соглашении.

Задание и основные мероприятия, предусмотренные ст. 22 Федерального закона от 21 июля 2005 года №115-ФЗ «О концессионных соглашениях» с описанием основных характеристик таких мероприятий приведены в Приложении № 3.

4.20. Концессионер обязуется выполнить реконструкцию, строительство, осуществить ввод в эксплуатацию объектов имущества в составе Объекта Соглашения в соответствии с законодательством Российской Федерации, законодательством Кемеровской области и иными нормативными правовыми актами и обязательными требованиями, установленными в соответствии с ним.

4.21. В рамках настоящего Соглашения под реконструкцией, строительством понимается:

а) изменение параметров объекта капитального строительства, его частей (высоты, количества этажей, площади, объема), в том числе надстройка, перестройка, расширение объекта капитального строительства, а также замена и (или) восстановление несущих строительных конструкций объекта капитального строительства, за исключением замены отдельных элементов таких конструкций на аналогичные или иные улучшающие показатели таких конструкций элементы и (или) восстановления указанных элементов (пункт 14. статьи 1 Градостроительного кодекса РФ);

б) изменение параметров линейных объектов или их участков (частей), которое влечет за собой изменение класса, категории и (или) первоначально установленных показателей функционирования таких объектов (мощности, грузоподъемности и других) или при котором требуется изменение границ полос отвода и (или) охранных зон таких объектов, (пункт 14.1 статьи 1 Градостроительного кодекса РФ);

в) мероприятия по переустройству Объекта Соглашения на основе внедрения новых технологий, механизации и автоматизации производства, модернизации и замены морально устаревшего и физически изношенного оборудования новым более производительным оборудованием, изменению технологического или функционального назначения Объекта Соглашения или его отдельных частей, иные мероприятия по улучшению характеристик и эксплуатационных свойств Объекта Соглашения (часть 3 статьи 3 Федерального закона от 21.07.2005 № 115-ФЗ «О концессионных соглашениях»).

Во избежание сомнений к реконструкции, строительству в целях настоящего Соглашения также относятся мероприятия по модернизации объектов имущества в составе Объекта Соглашения.

Концессионер обязан при строительстве, реконструкции объектов имущества в составе Объекта Соглашения подготовить проектную документация, провести экспертизу проектной документации и получить разрешение на строительство только в случаях, предусмотренных Градостроительным кодексом РФ, а также законодательством Кемеровской области и иными правовыми актами.

4.22. Концедент обязуется оказывать Концессионеру содействие при выполнении работ по проектированию, строительству, реконструкции объекта Соглашения путем осуществления следующих действий:

- предоставить имеющуюся техническую документацию на объект Соглашения и на иное имущество;

- обеспечить согласование границ предоставляемых земельных участков.

4.23. После завершения строительства, реконструкции объектов имущества в составе Объекта Соглашения Концессионер обязуется:

а) ввести имущество в составе Объекта Соглашения в эксплуатацию в порядке, установленном законодательством Российской Федерации и иными нормативными правовыми актами, и в сроки, указанные в Приложении № 3 к настоящему Соглашению. Концессионер вправе производить ввод объектов имущества в составе Объекта Соглашения в эксплуатацию поэтапно при условии соблюдения сроков, предусмотренных в Приложении № 3 к настоящему Соглашению;

б) эксплуатировать Объект Соглашения на условиях настоящего Соглашения.

4.24. Государственная регистрация прав владения и пользования Концессионера объектом недвижимого имущества в составе Объекта Соглашения, подлежащим реконструкции,

осуществляется Концессионером одновременно с государственной регистрацией права собственности Концедента на такое недвижимое имущество в порядке, предусмотренным действующим законодательством, и за счет Концессионера.

4.25. Срок подачи документов, необходимых для государственной регистрации права собственности Концедента на реконструируемое или построенное недвижимое имущество в составе Объекта Соглашения, не может превышать один месяц с даты ввода данного объекта в эксплуатацию. Государственная регистрация (перерегистрация) права собственности Концедента на построенное, реконструируемое недвижимое имущество в составе Объекта Соглашения осуществляется в случаях, если этого требует законодательство Российской Федерации или иные нормативные правовые акты. Заявления о государственной регистрации прав в установленном законодательством порядке подает Концессионер. Концессионер обязан в течение 10 (десяти) рабочих дней с момента ввода в эксплуатацию соответствующих объектов передать документы, необходимые для государственной регистрации таких прав, по акту приема-передачи.

4.26. Завершение Концессионером работ по строительству, реконструкции отдельных объектов имущества в составе Объекта Соглашения считается исполненным с момента ввода соответствующего объекта имущества в эксплуатацию либо подписания акта об исполнении Концессионером мероприятия, предусмотренного концессионным соглашением, в случае, если ввод в эксплуатацию соответствующего объекта не осуществляется.

4.27. Настоящим Стороны соглашаются, что если Концессионером осуществлен ввод в эксплуатацию всех объектов имущества в составе Объекта Соглашения и завершена реконструкция или строительство объектов имущества, ввод в эксплуатацию которых не осуществляется, состав и описание, а также технико-экономические показатели которых соответствуют целям задания и основным мероприятиям, предусмотренным в Приложении № 3 к настоящему Соглашению, Концессионер считается выполнившим свои обязательства по строительству, реконструкции Объекта Соглашения надлежащим образом в момент ввода в эксплуатацию последнего из объектов имущества в составе Объекта Соглашения либо подписания акта об исполнении Концессионером мероприятия, предусмотренного концессионным соглашением, в отношении такого объекта в случае, если его ввод в эксплуатацию не осуществляется.

4.28. Выполнение Концессионером каждого из мероприятий по проектированию, строительству, реконструкции отдельных объектов имущества в составе Объекта Соглашения, предусмотренных Приложением №3 к настоящему Соглашению, оформляется подписываемыми Сторонами актами об исполнении Концессионером мероприятия, предусмотренного концессионным соглашением, в соответствии с условиями настоящего Соглашения. Указанные акты подписываются Концедентом в течение 30 (тридцати) календарных дней с момента их получения от Концессионера, либо Концедент в указанный срок предоставляет мотивированный отказ от подписания актов. По соглашению Сторон акт об исполнении Концессионером мероприятия, предусмотренного концессионным соглашением, может оформляться при выполнении части мероприятия, предусмотренного Приложением № 3 к настоящему Соглашению, а также по итогам реконструкции, строительства отдельного объекта имущества в составе Объекта Соглашения, выполнения иного мероприятия, предусмотренного Соглашением. При этом акты об исполнении Концессионером мероприятий, предусмотренных концессионным соглашением, подписываются в отношении законченных реконструкцией или новым строительством объектов, а в случае, если мероприятие предусматривает закупку оборудования/машин – в отношении такого оборудования/машин.

Концессионер передает Концеденту заверенные руководителем копии первичных документов, подтверждающих завершение реконструкции или строительства отдельного объекта имущества в составе Объекта Соглашения или выполнение иного мероприятия, в том числе первичную документацию по учету выполнения мероприятий, акты приема-передачи оборудования/машин и т.д. Копии первичных документов передаются Концессионером Концеденту вместе с актом об исполнении Концессионером мероприятия, предусмотренного концессионным соглашением.

Концессионер обязуется обеспечить возможность участия Концедента в работе приемочной комиссии, а также доступ к объекту для его осмотра Концедентом перед подписанием акта об исполнении Концессионером мероприятия, предусмотренного концессионным соглашением. Для участия в работе приемочной комиссии Концедент вправе привлекать специалистов и иных экспертов.

4.29. Концедент не вправе отказать Концессионеру в подписании акта об исполнении Концессионером мероприятия, предусмотренного концессионным соглашением, если состав и описание, а также технико-экономические показатели соответствующих объектов имущества в составе Объекта Соглашения соответствуют заданию и основным мероприятиям, предусмотренным в Приложении № 3 к настоящему Соглашению, и (или) согласованной с Концедентом проектной документации, и (или) описанию объектов имущества в составе Объекта Соглашения, подлежащих реконструкции, предусмотренному в Приложении № 1 к настоящему Соглашению.

4.30. Мероприятия, подлежащие выполнению Концессионером в очередном календарном году в течение одного месяца, после заключения настоящего Концессионного Соглашения, определяются и утверждаются Председателем Наблюдательного Совета.

4.31. При обнаружении Концедентом несоответствия проектной документации условиям, установленным настоящим Соглашением, требованиям технических регламентов и иных нормативных правовых актов Российской Федерации Концессионер обязуется до момента внесения необходимых изменений в проектную документацию приостановить работу по строительству, реконструкции объекта Соглашения.

4.32. При обнаружении Концессионером независящих от Сторон обстоятельств, делающих невозможным строительство, реконструкцию и ввод в эксплуатацию объекта Соглашения в сроки, установленные настоящим Соглашением, и (или) использование (эксплуатацию) объекта Соглашения, Концессионер обязуется немедленно уведомить Концедента об указанных обстоятельствах в целях согласования дальнейших действий Сторон по исполнению настоящего Соглашения.

Эксплуатация Объекта Соглашения

4.33. Концессионер обязан использовать (эксплуатировать) Объект Соглашения в установленном настоящим Соглашением порядке в целях осуществления деятельности, указанной в пункте 1.1. настоящего Соглашения. Концессионер обязан достигнуть плановых значений показателей деятельности Концессионера, указанных в Приложении № 8 к настоящему Соглашению. Концессионер обязан приступить к эксплуатации объекта Соглашения (объектов, входящих в состав объекта Соглашения) в срок, указанный в разделе 10 настоящего Соглашения. (наше)

4.34. В соответствии с настоящим Соглашением Концессионер обязан не прекращать (не приостанавливать) деятельность, указанную в пункте 1.1. настоящего Соглашения, без согласия Концедента, за исключением случаев, установленных законодательством Российской Федерации и иными нормативными правовыми актами.

4.35. Концессионер обязан поддерживать Объект Соглашения и Иное имущество в исправном состоянии, производить за свой счет текущий и капитальный ремонт, нести расходы на содержание Объекта Соглашения и Иного имущества в течение всего срока действия Соглашения в объеме, сроки и порядке, установленными законодательством Российской Федерации и иными нормативными правовыми актами.

4.36. Концессионер обязан предоставлять потребителям установленные/устанавливаемые законодательством Российской Федерации и иными нормативными правовыми актами льготы, в том числе льготы по оплате товаров, работ и услуг, в случаях, порядке и сроки, предусмотренные законодательством Российской Федерации и иными нормативными правовыми актами. Порядок и условия компенсации Концедентом Концессионеру расходов, связанных с предоставлением установленных льгот, устанавливаются законодательством Российской Федерации и иными нормативными правовыми актами.

Концессионер обязан при осуществлении деятельности, указанной в пункте 1.1 настоящего Соглашения, осуществлять реализацию производимых коммунальных услуг по регулируемым ценам (тарифам) и (или) в соответствии с установленными надбавками к ценам (тарифам).

4.37. Регулирование тарифов на реализуемые Концессионером товары, оказываемые услуги по водоотведению осуществляется в соответствии с методом индексации.

4.38. Значения долгосрочных параметров регулирования деятельности Концессионера (долгосрочных параметров регулирования тарифов, определенных в соответствии с нормативными правовыми актами Российской Федерации в сфере водоотведения) на производимые товары и оказываемые услуги, согласованные с органами исполнительной власти, осуществляющими регулирование цен (тарифов) в соответствии с законодательством Российской Федерации в сфере регулирования цен (тарифов), указаны в Приложении № 6 к настоящему Соглашению.

4.39. Концессионер обязан осуществлять свою деятельность, указанную в пункте 1.1 настоящего Соглашения через орган управления, размещаемый на территории Калтанского городского округа.

4.40. Объем валовой выручки Концессионера, получаемой в ходе реализации настоящего Соглашения, составляет 36 013,43 тыс.руб. (тридцать шесть миллионов тринадцать тысяч четыреста тридцать рублей 00 коп.)(прикладывается к Соглашению Концессионером) на каждый год срока действия Соглашения в ценах первого года срока действия Соглашения. При установлении тарифов в отношении Концессионера необходимая валовая выручка Концессионера в каждом году действия Соглашения должна быть не менее объема валовой выручки (прикладывается к Соглашению Концессионером), в ценах соответствующего года.

4.41. Если по итогам корректировки необходимой валовой выручки Концессионера в соответствующем году ее объем будет меньше объема валовой выручки, составляет 36 013,43 тыс.руб. (тридцать шесть миллионов тринадцать тысяч четыреста тридцать рублей 00 коп.) (прикладывается к Соглашению Концессионером) в ценах такого года, Стороны действуют в соответствии с пунктами 4.50.- 4.52. настоящего Соглашения.

4.42. Установление тарифов на производимые и реализуемые Концессионером товары, оказываемые услуги осуществляется до конца срока действия настоящего Соглашения по правилам, действующим на момент заключения Соглашения и предусмотренным федеральными законами, иными нормативными правовыми актами Российской Федерации, законами субъектов Российской Федерации, иными нормативными правовыми актами субъектов Российской Федерации, правовыми актами органов местного самоуправления.

4.43. Недополученные доходы Концессионера, возникшие при осуществлении деятельности, предусмотренной пунктом 1.1. настоящего Соглашения, в связи с применением тарифов (цен), не обеспечивающих возмещение издержек, подлежат возмещению Концедентом Концессионеру в порядке, предусмотренном Федеральным законом от 07.12.2011 № 416-ФЗ «О водоснабжении и водоотведении», постановлением Правительства Российской Федерации от 01.07.2014 № 603 «О порядке расчета размера возмещения организациям, осуществляющим регулируемые виды деятельности в сферах обращения с твердыми коммунальными отходами, электроэнергетики, теплоснабжения, водоснабжения, водоотведения, недополученных доходов, связанных с осуществлением ими регулируемых видов деятельности, за счет средств бюджетов бюджетной системы Российской Федерации и определения размера компенсации за счет средств федерального бюджета расходов бюджета субъекта Российской Федерации или местного бюджета, возникших в результате возмещения недополученных доходов». В случае изменения порядка возмещения недополученных доходов Концессионера, в том числе органа, уполномоченного на его осуществление (далее – Уполномоченный орган), Концедент обязуется обеспечивать содействие Концессионеру в получении указанного возмещения.

В целях выполнения требований настоящего пункта Стороны устанавливают, что возмещение недополученных доходов осуществляется до 1 мая года, следующем за годом исполнения обязательств по осуществлению деятельности, предусмотренной пунктом 1.1. настоящего Соглашения.

Возможность возмещения недополученных доходов и осуществление необходимых действий Концедентом в целях такого возмещения (включая принятие необходимых нормативных актов) является существенным обстоятельством, из которого Стороны исходили при заключении настоящего Соглашения.

Установленный порядок возмещения недополученных доходов не распространяется на компенсацию выпадающих доходов (Субсидии), предоставляемую в целях возмещения недополученных доходов, связанных с оказанием коммунальных услуг населению по цене меньшей по отношению к экономически обоснованному и (или) установленному уполномоченным органом тарифу. Порядок предоставления Субсидий устанавливается отдельным соглашением

4.44. Концессионер в пределах технических возможностей Объекта Соглашения заключает договоры холодного водоотведения с любыми новыми потребителями, которые обратятся к нему с предложением о заключении таких договоров в соответствии с нормативными правовыми актами Российской Федерации в сфере водоотведения при наличии технической возможности подключения.

4.45. Концедент обязуется в сроки, предусмотренные действующими нормативными правовыми актами Российской Федерации в сфере водоотведения, обеспечить актуализацию схем водоотведения в отношении централизованных систем водоотведения в составе Объекта Соглашения с учетом положений настоящего Соглашения, в том числе в целях указания Концессионера в качестве гарантирующей организации.

4.46.Концессионная плата по настоящему Соглашению устанавливается в размере 0 (ноль) рублей.

Гарантии прав Концессионера

4.47. случае если принятые федеральные законы и (или) иные нормативные правовые акты приводят к увеличению совокупной налоговой нагрузки на Концессионера или ухудшению положения Концессионера таким образом, что он в значительной степени лишается того, на что был вправе рассчитывать при заключении Соглашения, а также в иных случаях, предусмотренных действующим законодательством, Концедент обязан принять меры, обеспечивающие окупаемость инвестиций Концессионера и получение им валовой выручки в объеме не менее объема, определенного в соответствии с пунктами 4.41.- 4.42. Соглашения (далее – Меры).

4.48. Устанавливается следующий порядок принятия Концедентом Мер, указанных в пункте 4.51. Соглашения, и изменения условий Соглашения:

4.48.1. При наступлении обстоятельств, предусмотренных настоящим Соглашением или действующим законодательством, Концессионер обращается к Концеденту с заявлением, содержащим описание обстоятельств, препятствующих надлежащему исполнению Концессионером обязательств по Соглашению, а также предлагаемые Меры, которые должен принять Концедент. К заявлению прилагается текст изменений, предлагаемых к внесению в Соглашение, с обоснованием необходимости изменения условий Соглашения и приложением подтверждающих материалов и документов.

4.48.2. Концедент в течение 10 (десяти) рабочих дней с момента получения документов, указанных в пункте 5.49.1. Соглашения принимает одно из следующих решений: о принятии Мер, предложенных Концессионером; о принятии иных Мер; об отказе в принятии Мер с обоснованием причин отказа. В случае принятия решения о принятии иных Мер, либо решения об отказе в принятии Мер Стороны согласовывают возможность принятия Концедентом и объем Мер путем совместных переговоров. При не достижении согласия Стороны разрешают разногласия в порядке, предусмотренным Соглашением для разрешения споров.

4.48.3. В течение 15 (пятнадцати) рабочих дней с момента принятия Концедентом решения о принятии Мер, либо достижения Сторонами согласия по таким Мерам Стороны готовят и представляют на согласование в орган регулирования тарифов и (или) антимонопольный орган необходимые документы в случае, если это предусмотрено действующим законодательством.

4.48.4. Дополнительное соглашение, заключаемое в связи с принятием Мер, подписывается Сторонами в течение 10 (десяти) рабочих дней с момента получения всех необходимых согласований, если это требуется в соответствии с действующим законодательством. Стороны вправе оговорить иной срок подписания дополнительного соглашения.

4.49. Порядок, предусмотренный пунктами 4.48.1 – 4.48.4. настоящего Соглашения для изменения условий Соглашения, применяется также в иных случаях, предусмотренных настоящим Соглашением и действующим законодательством.

4.50. Обязательства Концедента по принятию Мер, обеспечивающих получение Концессионером валовой выручки в объеме не менее объема, определенного в соответствии с пунктами 4.41. – 4.42., не распространяются на случаи изменения, корректировки тарифов Концессионера за недостижение Концессионером установленных в Приложении № 8 к настоящему Соглашению плановых значений показателей деятельности Концессионера.

4.51. Доходы регулируемой организации от взимания платы за нарушение нормативов по объему и (или) составу сточных вод не учитываются при расчете необходимой валовой выручки в случае, если они направляются целевым образом на внесение платы за негативное воздействие на окружающую среду, компенсацию вреда, причиненного водному объекту, и финансирование

мероприятий инвестиционной программы по проектированию, строительству, реконструкции и модернизации объектов централизованной системы водоотведения.

Доходы от взимания платы за негативное воздействие на работу централизованной системы водоотведения не учитываются при расчете необходимой валовой выручки регулируемой организации в случае, если они направляются целевым образом на финансирование мероприятий инвестиционной и (или) производственной программы регулируемой организации.

5. ПОРЯДОК ПРЕДОСТАВЛЕНИЯ КОНЦЕССИОНЕРУ ЗЕМЕЛЬНЫХ УЧАСТКОВ

5.1. Концедент обязуется предоставить Концессионеру земельные участки, на которых располагаются или будут расположены объекты имущества в составе Объекта Соглашения и иного имущества и которые необходимы для осуществления Концессионером деятельности по настоящему Соглашению в соответствии с пунктом 1.1. настоящего Соглашения. Предоставление указанных участков Концессионеру осуществляется путем заключения договоров аренды.

Размер арендной платы (ставки арендной платы) за пользование земельными участками в течение срока действия настоящего Соглашения определяется в соответствии с Постановлением Правительства РФ от «16» июля 2009 г. № 582 «Об основных принципах определения арендной платы при аренде земельных участков, находящихся в государственной или муниципальной собственности, и о Правилах определения размера арендной платы, а также порядка, условий и сроков внесения арендной платы за земли, находящиеся в собственности Российской Федерации», постановлением Коллегии администрации Кемеровской области от 05.02.2010 № 47 «Об утверждении порядка определения размера арендной платы, условий и сроков внесения арендной платы за использование земельных участков, государственная собственность на которые не разграничена, на территории Кемеровской области».

Расходы по арендной плате за предоставленные Концессионеру земельные участки учитываются при формировании тарифов на услуги Концессионера в порядке, установленном законодательством Российской Федерации и иными нормативными правовыми актами в сфере регулирования цен (тарифов), с момента подписания договоров аренды (субаренды) земельных участков.

5.2. Концедент обязуется в соответствии с условиями настоящего Соглашения и законодательством Российской Федерации и иными нормативными правовыми актами заключить с Концессионером договоры аренды земельных участков, на которых будет располагаться реконструируемое или построенное недвижимое имущество в составе Объекта Соглашения, и которые необходимы для осуществления Концессионером деятельности, предусмотренной настоящим Соглашением, если не применимо иное с учетом характера мероприятий, проводимых Концессионером в отношении объектов, расположенных на таких участках.

Концедент обязуется предоставить земельные участки в количестве, площадью и с характеристиками, обеспечивающими надлежащее исполнение Концессионером всех обязательств по настоящему Соглашению, включая реализацию мероприятий, предусмотренных инвестиционными программами Концессионера.

Одновременно с заключением договоров аренды Концедент по акту приема-передачи передает Концессионеру следующие документы:

– документы, подтверждающие возникновение права собственности Концедента на земельные участки;

– кадастровые выписки на земельные участки;

– иные документы, необходимые для использования земельных участков в рамках исполнения Соглашения, в том числе для государственной регистрации договоров аренды.

Договоры аренды подлежат государственной регистрации в установленном законодательством Российской Федерации порядке и вступают в силу с момента такой регистрации. Концессионер подает заявление о государственной регистрации договоров аренды в установленном законодательстве порядке. Государственная регистрация договоров аренды осуществляется за счет Концендента.

5.3. Если юридическое или физическое лицо является арендатором земельных участков, на

которых располагаются или будут расположены объекты имущества в составе Объекта Соглашения и которые необходимы для осуществления Концессионером деятельности по настоящему Соглашению в соответствии с пунктом 1.1. настоящего Соглашения, передача таких земельных участков может осуществляться путем передачи Концессионеру прав и обязанностей Концедента по договорам аренды земельных участков. При этом соблюдается порядок передачи земельных участков, установленный настоящим разделом Соглашения, а согласие Концедента на передачу прав и обязанностей по договорам аренды земельных участков считается полученным с момента подписания Концедентом настоящего Соглашения.

5.4. В случае если земельные участки поставлены на кадастровый учет до подписания настоящего Соглашения, договоры аренды земельных участков заключаются одновременно с подписанием актов приема-передачи Концессионеру расположенного на таком участке недвижимого имущества в составе Объекта Соглашения и Иного имущества, но не позднее чем в течение 60 (шестидесяти) рабочих дней со дня подписания настоящего Соглашения

5.5. Договоры аренды земельных участков, на которых предполагается размещение реконструкция, строительство недвижимого имущества в составе Объекта Соглашения, и в случае, если такие участки не переданы в соответствии с пунктом 5.4 настоящего Соглашения, заключаются в течение 90 (девяноста) рабочих дней со дня обращения Концессионера о предоставлении соответствующего земельного участка на срок, необходимый для осуществления Концессионером деятельности, предусмотренной Соглашением.

Обращение о предоставлении земельного участка направляется Концессионером Концеденту в соответствии с действующим законодательством

Расходы по формированию земельных участков возлагаются на Концессионера при условии, если действующие нормативные правовые акты Российской Федерации, Кемеровской области позволяют учесть данные расходы при установлении Концессионеру тарифов на водоотведения на основании соответствующего решения уполномоченного органа, осуществляющего регулирование цен (тарифов) в сфере водоотведения.

5.6. По истечении срока действия договоров аренды земельных участков Стороны заключают новые договоры аренды на срок, необходимый для исполнения Концессионером обязательств по осуществлению деятельности по настоящему Соглашению в порядке и на условиях, предусмотренных действующим законодательством.

5.7. Характеристики земельных участков, в том числе их кадастровые номера, местоположение, площадь и кадастровые выписки о земельном участке из Государственного кадастра недвижимости приведены в Приложении № 4 к настоящему Соглашению.

5.8. Концедент в порядке и сроки, предусмотренные настоящим Соглашением, обязуется предоставить Концессионеру в аренду земельные участки, которые имеют надлежащую категорию и разрешенный вид использования, что позволяет использовать их для целей реконструкции, строительства а также эксплуатации Объекта Соглашения в соответствии с настоящим Соглашением и законодательством Российской Федерации и иными нормативными правовыми актами.

5.9. Концессионер не вправе передавать свои права по договорам аренды земельных участков третьим лицам и сдавать их в субаренду, если иное не предусмотрено соответствующим договором аренды земельного участка.

5.10. Прекращение настоящего Соглашения является основанием для прекращения договоров аренды указанных земельных участков.

5.11. При возникновении судебных споров в отношении прав на земельные участки, влекущих невозможность надлежащего исполнения Концессионером обязательств по настоящему Соглашению, Концедент обязуется их урегулировать за свой счет с тем, чтобы Концессионеру было обеспечено право пользования и владения земельными участками в течение срока действия настоящего Соглашения для осуществления деятельности Концессионера по настоящему Соглашению. Прекращение прав Концессионера на земельные участки в связи с возникновением указанных споров является основанием для изменения Соглашения по требованию Концессионера.

6. ПОРЯДОК ПЕРЕДАЧИ (ВОЗВРАТА) КОНЦЕССИОНЕРОМ КОНЦЕДЕНТУ ОБЪЕКТА СОГЛАШЕНИЯ И ИНОГО ИМУЩЕСТВА

6.1. При прекращении Соглашения Концессионер обязан передать Концеденту, а Концедент обязан принять Объект Соглашения и Иное имущество в порядке, предусмотренном

настоящим Соглашением - в срок (сроки), указанный в разделе 10 настоящего Соглашения. Передаваемый Концессионером Объект Соглашения (объекты имущества в составе Объекта Соглашения) и Иное имущество (объекты имущества в составе Иного имущества) должны находиться в состоянии, соответствующем требованиям правил эксплуатации и технического обслуживания, с учетом нормального износа и периода эксплуатации, соответствовать требованиям законодательства Российской Федерации и иных нормативных правовых актов, быть пригодными для осуществления деятельности, указанной в пункте 1.1. настоящего Соглашения, и не должны быть обременены правами третьих лиц.

6.2. В процессе капитального ремонта, реконструкции, строительства и эксплуатации объекта Соглашения может быть произведено выбытие (списание) имущества, ранее переданного по настоящему Соглашению, с заменой его на реконструированное или построенное имущество. Для своевременного отражения данных мероприятий в Реестре муниципального имущества Калтанского городского округа, Концессионер обязан предоставить Концеденту в указанные им сроки и форме технические и стоимостные характеристики, документы, подтверждающие необходимость списания имущества, иные параметры объекта (объектов), указанных в Приложении №1 к настоящему Соглашению.

Имущество в составе Объекта Соглашения и Иного имущества, списанное в порядке, предусмотренном действующими правовыми актами, возврату не подлежит.

6.3. В случае прекращения Соглашения в силу окончания срока его действия Концедент совместно с Концессионером не позднее, чем за 2 (два) месяца до даты окончания срока действия настоящего Соглашения обеспечивают создание передаточной комиссии по подготовке объектов имущества в составе Объекта Соглашения и Иного имущества к передаче Концеденту. В состав передаточной комиссии должны входить представители Концедента и Концессионера.

6.4. В случае досрочного прекращения настоящего Соглашения передаточная комиссия формируется в течение 10 (десяти) рабочих дней с момента вступления в силу судебного решения о досрочном прекращении Соглашения либо в срок, согласованный Сторонами.

6.5. Концессионер обязан:

а) передать Концеденту земельные участки, находящиеся в пользовании Концессионера по договорам аренды (субаренды) земельных участков, заключенным на период действия Соглашения;

б) передать Концеденту Объект Соглашения (объекты имущества в составе Объекта Соглашения) и Иное имущество (объекты имущества в составе Иного имущества) с относящимися к ним документами.

6.6. В случае прекращения Соглашения в силу окончания срока его действия срок передачи объектов имущества в составе Объекта Соглашения и Иного имущества не должен наступать позднее окончания срока действия Соглашения.

6.7. В случае досрочного прекращения Соглашения срок передачи объектов имущества в составе Объекта Соглашения и Иного имущества не должен превышать 30 (тридцать) рабочих дней с момента досрочного прекращения Соглашения.

6.8. Концессионер передает Концеденту документы, относящиеся к передаваемым объектам, входящим в состав Объекта Соглашения и Иного имущества, в том числе проектную документацию на объекты, одновременно с передачей соответствующих объектов в составе Объекта Соглашения и Иного имущества Концеденту.

6.9. Передача Концессионером Концеденту объектов имущества в составе Объекта Соглашения и Иного имущества осуществляется по актам приема-передачи, подписываемым Сторонами в день передачи соответствующих объектов.

6.10. Обязанность Концессионера по передаче объектов имущества в составе Объекта Соглашения и Иного имущества, считается исполненной, и Концессионер освобождается от бремени содержания указанных объектов с момента подписания Сторонами соответствующих актов приема-передачи.

6.11. При уклонении Концедента от подписания актов приема-передачи, указанных в пункте 6.9. настоящего Соглашения, обязанность Концессионера по передаче объектов имущества в составе Объекта Соглашения и Иного имущества считается исполненной и Концессионер освобождается от бремени содержания указанных объектов, если Концессионер осуществил все необходимые действия по передаче указанных объектов, включая действия по подготовке документов для государственной регистрации прекращения прав владения и пользования Концессионера этими объектами, а именно:

а) составил акт приема-передачи Объекта Соглашения (объектов имущества в составе Объекта Соглашения) и Иного имущества (объектов имущества в составе Иного имущества);

б) явился для его подписания по месту нахождения Концедента не позднее сроков передачи и в порядке, которые установлены настоящим Соглашением;

в) при неявке Концедента для подписания актов приема-передачи направил Концеденту уведомление о готовности указанного документа к подписанию по почте ценным письмом с описью вложения и уведомлением о вручении.

6.12. Прекращение прав владения и пользования Концессионера объектами недвижимого имущества, входящими в состав Объекта Соглашения, подлежит государственной регистрации в установленном законодательством Российской Федерации и иными нормативными правовыми актами порядке. Государственная регистрация прекращения указанных прав Концессионера осуществляется в порядке, предусмотренном действующим законодательством за счет Концессионера.

Концессионер обязуется осуществить действия, необходимые для государственной регистрации прекращения указанных прав Концессионера, в течение 30 (тридцати) календарных дней со дня подписания актов приема-передачи, указанных в пункте 6.9. настоящего Соглашения, либо с момента совершения Концессионером всех необходимых действий по передаче Объекта Соглашения в случае, предусмотренном пунктом 6.10. настоящего Соглашения.

7. ИСКЛЮЧИТЕЛЬНЫЕ ПРАВА НА РЕЗУЛЬТАТЫ ИНТЕЛЛЕКТУАЛЬНОЙ ДЕЯТЕЛЬНОСТИ

7.1. Концессионеру принадлежат исключительные права на результаты интеллектуальной деятельности, полученные Концессионером за свой счет при исполнении настоящего Соглашения.

7.2. В целях исполнения Концессионером обязательств, предусмотренных настоящим Соглашением, Концессионер вправе пользоваться исключительными правами на результаты интеллектуальной деятельности, предусмотренными условиями настоящего Соглашения как самостоятельно, так и с привлечением третьих лиц.

8. ПОРЯДОК ОСУЩЕСТВЛЕНИЯ КОНЦЕДЕНТОМ КОНТРОЛЯ ЗА СОБЛЮДЕНИЕМ КОНЦЕССИОНЕРОМ УСЛОВИЙ НАСТОЯЩЕГО СОГЛАШЕНИЯ

8.1. Права и обязанности Концедента осуществляются МКУ «УМИ КГО», а также уполномоченными им органами и юридическими лицами, в соответствии с законодательством Российской Федерации, законодательством субъектов Российской Федерации и нормативными правовыми актами органов местного самоуправления.

Контроль за соблюдением Концессионером условий настоящего Соглашения, в том числе обязательств по осуществлению деятельности, указанной в пункте 1.1 настоящего Соглашения, обязательств по использованию (эксплуатации) объекта Соглашения, иного имущества в соответствии с целями, установленными настоящим Соглашением, а также сроков исполнения обязательств, указанных в разделе 10 настоящего Соглашения осуществляется:

- первым заместителем Главы Калтанского городского округа по ЖКХ;
- Концедентом;
- уполномоченным специалистом МКУ «УпЖ КГО».

Для контроля за осуществлением деятельности Концессионера создаётся Наблюдательный Совет и рабочая группа из числа представителей администрации Калтанского городского округа, МКУ «УМИ КГО», МКУ «УпЖ КГО» (или др. организация). Наблюдательный Совет осуществляет контроль за соблюдением Концессионером условий настоящего соглашения. Рабочая группа контролирует исполнение конкретных работ по строительству, реконструкции, модернизации и обновлению объектов (согласно раздела 4), входящих в состав настоящего Концессионного Соглашения, а так же экономическо-финансовой деятельности и т.д.

Концессионер обязан при осуществлении деятельности, указанной в пункте 1.1 настоящего соглашения отчитываться ежеквартально перед Наблюдательным Советом, созданным из числа

представителей администрации Калтанского городского округа, МКУ «УпЖ КГО», а по результатам деятельности за полугодие и год – перед Советом народных депутатов Калтанского городского округа.

Концедент осуществляет контроль за соблюдением Концессионером условий настоящего Соглашения, в том числе обязательств по осуществлению деятельности, указанной в пункте 1.1. настоящего Соглашения, выполнению задания и основных мероприятий, указанных в Приложении № 3 к настоящему Соглашению, достижению плановых значений показателей деятельности Концессионера, указанных в Приложении № 8 к настоящему Соглашению, а также иных условий настоящего Соглашения в порядке, предусмотренном настоящим разделом.

8.2. Концедент уведомляет Концессионера об органах и юридических лицах, уполномоченных осуществлять от его имени контроль за соблюдением Концессионером условий настоящего Соглашения в разумный срок, но не позднее 10 (десяти) календарных дней, до начала осуществления указанными органами (юридическими лицами) возложенных на них полномочий, предусмотренных настоящим Соглашением.

8.3. Концедент вправе предпринимать следующие действия с целью контроля за реализацией Соглашения:

а) проводить проверки, включающие осмотр Объекта Соглашения; график проведения проверок подлежит согласованию Сторонами в течение 1 (одного) месяца с даты заключения Соглашения, при этом проверки не могут производиться чаще, чем 1 (один) раз в год, время проведения проверки – в период, начиная с апреля до ноября года, следующего за отчетным;

б) запрашивать у Концессионера информацию в связи с исполнением Концессионером своих обязательств по настоящему Соглашению (срок предоставления информации с момента получения запроса - 5 дней, а в экстренных случаях - незамедлительно);

в) привлекать специалистов и иных экспертов для проведения соответствующих проверок (осмотров, опросов и пр.).

В случае получения Концедентом информации, свидетельствующей о нарушении Концессионером сроков выполнения предусмотренных Соглашением мероприятий либо об осуществлении Концессионером указанных мероприятий с существенным отступлением от задания Концедента, Концедент вправе осуществить проверку деятельности Концессионера на предмет достоверности информации, уведомив Концессионера о времени и месте ее проведения не позднее, чем за 3 рабочих дня до ее начала.

Уведомление должно содержать сведения об основаниях и предмете проверки, источнике получения информации. Проверка осуществляется в отношении того объекта, информация о котором поступила.

Стороны взаимодействуют для целей освещения деятельности Концессионера перед средствами массовой информации, органами государственной власти и управления, общественными организациями и т.д., в том числе путем предоставления доступа Концеденту к Объекту Соглашения в согласованное Сторонами время.

8.4. Контроль за достижением плановых значений показателей деятельности Концессионера, указанных в Приложении № 8 к настоящему Соглашению, осуществляется Концедентом по состоянию на 31 декабря соответствующего года действия Соглашения.

8.5. Концедент обязан предоставить Концессионеру возможность присутствия его представителей при проведении любой проверки путем направления Концессионеру предварительного уведомления (содержащего информацию о времени, месте, сроках проведения проверки, а также лицах, осуществляющих проверку) не позднее, чем за 3 (три) рабочих дня до начала проверки. Результаты проверки, проведенной с нарушением порядка уведомления, являются недействительными.

8.6. Концессионер обязан обеспечить представителям уполномоченных Концедентом органов или юридических лиц, осуществляющим контроль за исполнением Концессионером условий настоящего Соглашения, беспрепятственный доступ на Объект Соглашения, а также к документации, относящейся к осуществлению деятельности, указанной в пункте 1.1. настоящего Соглашения, при условии соблюдения в отношении данных лиц требований действующего законодательства Российской Федерации и иных нормативных правовых актов.

8.7. При обнаружении Концедентом в ходе осуществления контроля за деятельностью Концессионера нарушений, которые могут существенно повлиять на соблюдение Концессионером

условий настоящего Соглашения, Концедент обязан сообщить об этом Концессионеру в течение 3 (трех) календарных дней со дня обнаружения указанных нарушений.

8.8. По результатам проверок Концедентом составляется соответствующий акт о результатах проверки, который должен быть подписан представителями Концедента и Концессионера.

Результаты осуществления контроля за соблюдением Концессионером условий настоящего Соглашения оформляются рабочей комиссией, актом о результатах контроля и направляется председателю Наблюдательного Совета.

8.9. Акт о результатах проверки подлежит размещению Концедентом в течение 5 (пяти) рабочих дней с даты составления данного акта на официальном сайте Концедента в информационно-телекоммуникационной сети «Интернет» в порядке, предусмотренном законодательством Российской Федерации и иными нормативными правовыми актами.

8.10. В случае выявления несоответствий заданию и основным мероприятиям, указанным в Приложении № 3 к настоящему Соглашению, либо плановым значениям показателей деятельности Концессионера, указанным в Приложении № 8 к настоящему Соглашению, акт должен содержать указание на причины таких несоответствий.

8.11. Концессионер вправе указать свои возражения к акту о результатах проверки, а также отказаться от подписания и представить письменные возражения позже. В таком случае акт о результатах проверки подписывается Концедентом с указанием причин составления одностороннего акта. Указанный односторонний акт должен быть незамедлительно предоставлен Концессионеру.

8.12. Если Концессионер не оспаривает результаты проверки, проведенной Концедентом, он обязан устранить все нарушения, выявленные в результате проверки, в согласованный с Концедентом срок и уведомить Концедента об окончании работ по устранению нарушений.

8.13. Если причиной несоответствий, указанных в пункте 8.10. настоящего Соглашения, является действие (бездействие) Концедента либо обстоятельства непреодолимой силы, либо особые обстоятельства, как они предусмотрены настоящим Соглашением, Концессионер не несет ответственности за нарушение обязанности, установленной пунктом 4.18. настоящего Соглашения.

Стороны в течение 10 (десяти) рабочих дней со дня составления акта о результатах проверки подписывают двусторонний акт, в котором подлежит согласованию план мероприятий, обеспечивающий выполнение Концессионером мероприятий, установленных Приложением № 3 к настоящему Соглашению, и достижение плановых значений показателей деятельности Концессионера, установленных Приложением № 8 к настоящему Соглашению, начиная с периода, указанного в данном акте. Последующие действия Концедента, осуществляемые в целях контроля выполнения задания и достижения плановых показателей деятельности Концессионером осуществляются с учетом положений, закрепленных в последнем подписанном Сторонами акте.

Концедент обязан осуществлять свои права, предусмотренные настоящим Соглашением, таким образом, чтобы не вмешиваться в осуществление хозяйственной деятельности Концессионера, не препятствовать исполнению Концессионером своих обязательств по настоящему Соглашению и не допускать разглашения сведений конфиденциального характера или являющихся коммерческой тайной.

9. ОБЕСПЕЧЕНИЕ ОБЯЗАТЕЛЬСТВ КОНЦЕССИОНЕРА

9.1. Концессионер обязан предоставить обеспечение исполнения обязательств по настоящему Соглашению в виде безотзывной банковской гарантии. Банковская гарантия должна быть непередаваемой и соответствовать иным требованиям постановления Правительства РФ от 19.12.2013 г. № 1188 «Об утверждении требований к банковской гарантии, предоставляемой в случае, если объектом концессионного соглашения являются объекты теплоснабжения, централизованные системы горячего водоотведения, холодного водоснабжения и (или) водоотведения, отдельные объекты таких систем».

9.2. Размер банковской гарантии составляет 5 (пять) процентов от суммы инвестиционных вложений, в том числе НДС, определяемый на один календарный год в котором осуществляется обеспечение исполнения обязательств и составляет 2019 год – 0 тыс. руб.; 2020 год – 392,41 тыс. руб.; 2021 год – 291,73 тыс. руб.; 2022 год – 0 тыс. руб.; 2023 год – 0 тыс. руб.; 2024 год – 0 тыс. руб.; 2025 год – 0 тыс. руб.; 2026 год – 50,11 тыс. руб.; 2027 год – 549,9 тыс. руб., 2028 год – 541,8

тыс. руб., 2029 год – 0 тыс. руб., 2030 год – 0 тыс. руб., 2031 год – 0тыс. руб., 2032 год – 0 тыс. руб., 2033 год – 0 тыс. руб.

9.3. Обеспечение исполнения обязательства на первый год действия настоящего Соглашения Концессионер обязан предоставить Концеденту в течение одного календарного месяца с момента подписания настоящего Соглашения. После истечение срока действия банковской гарантии, Концессионер обеспечивает новую банковскую гарантию сроком на три года.

9.4. Расходы по оформлению банковской гарантии предоставленной Концессионеру учитываются при формировании тарифов на услуги Концессионера в порядке, установленном законодательством Российской Федерации и иными нормативными правовыми актами в сфере регулирования цен (тарифов), с момента получения банковской гарантии.

10. СРОКИ, ПРЕДУСМОТРЕННЫЕ НАСТОЯЩИМ СОГЛАШЕНИЕМ

10.1. Настоящее Соглашение вступает в силу со дня его подписания и действует в течение 15 (пятнадцати) лет с 01 августа 2019 г.

10.2. Срок использования (эксплуатации) Объекта Соглашения – с даты подписания акта приема-передачи последнего из объектов имущества в составе Объекта Соглашения в порядке, предусмотренном настоящим Соглашением, до даты прекращения обязанности Концессионера по осуществлению деятельности, предусмотренной пунктом 1.1. настоящего Соглашения.

10.3. Срок передачи Концедентом Концессионеру объекта Соглашения – в день подписания настоящего Соглашения.

10.4. Срок передачи Концедентом Концессионеру иного имущества – одновременно с передачей объекта Соглашения.

10.5. Срок передачи Концессионером Концеденту объекта Соглашения - в течение 10 (десяти) рабочих дней после окончания срока строительства, реконструкции, а также использования (эксплуатации) объекта Соглашения.

10.6. Обязанность Концессионера по осуществлению деятельности, предусмотренной пунктом 1.1. настоящего Соглашения, прекращается с момента подписания актов приема-передачи, либо с момента совершения Концессионером всех необходимых действий по передаче Объекта Соглашения.

10.7. Сроки реконструкции, строительства и ввода в эксплуатацию объектов имущества в составе Объекта Соглашения определяются в Приложении № 3 к настоящему Соглашению.

10.8. Срок осуществления Концессионером деятельности, указанной в пункте 1.1. настоящего Соглашения с даты подписания Сторонами акта приема-передачи объекта Соглашения для проведения реконструкции, строительства до даты государственной регистрации прекращения прав владения и пользования Концессионером объектом Соглашения в связи с истечением срока владения и пользования объектами.

11.ОТВЕТСТВЕННОСТЬ СТОРОН

11.1. За неисполнение либо ненадлежащее исполнение обязательств, предусмотренных настоящим Соглашением, Стороны несут ответственность, предусмотренную законодательством Российской Федерации и настоящим Соглашением.

11.2. Концессионер несет ответственность перед Концедентом за допущенное при реконструкции, строительстве объектов имущества в составе Объекта Соглашения нарушение требований, установленных настоящим Соглашением, требований технических регламентов, проектной документации, иных обязательных требований к качеству Объекта Соглашения.

11.3. Требования по соблюдению Концессионером условий использования (эксплуатации) Объекта Соглашения и иного имущества:

а) обеспечение исполнения ремонтных программ в объеме, учтенном при установлении тарифов региональной энергетической комиссией Кемеровской области;

б) выполнение мероприятий по приведению качества холодной воды в соответствие с установленными требованиями согласно действующему законодательству Российской Федерации.

11.4. В случае нарушения требований, указанных в пункте 11.2 настоящего Соглашения, Концедент обязан в течение 10 (десяти) календарных дней с даты обнаружения нарушения направить

Концессионеру в письменной форме требование безвозмездно устранить обнаруженное нарушение с указанием пункта настоящего Соглашения и (или) документа, требования которых нарушены. При этом срок для устранения нарушения определяется соглашением Сторон и составляет не менее 30 (тридцати) календарных дней с момента получения Концессионером письменного требования Концедента.

11.5. Концедент имеет право на возмещение убытков, возникших в результате неисполнения (в том числе уклонения Концессионера от подписания акта приема-передачи) или ненадлежащего исполнения Концессионером обязательств, предусмотренных настоящим Соглашением, включая, но не ограничиваясь:

а) недостижение плановых показателей деятельности Концессионера, предусмотренных Приложением № 8 к настоящему Соглашению, если такое недостижение не вызвано действием (бездействием) Концедента либо действием обстоятельств непреодолимой силы, либо особых обстоятельств, как они предусмотрены настоящим Соглашением;

б) невыполнение мероприятий, предусмотренных в Приложении № 3 к настоящему Соглашению, если такое невыполнение не вызвано действием (бездействием) Концедента либо действием обстоятельств непреодолимой силы, либо особых обстоятельств, как они предусмотрены настоящим Соглашением;

в) иные существенные нарушения условий Соглашения Концессионером, как они определены в пункте 15.3. настоящего Соглашения.

11.6. Концессионер имеет право на возмещение убытков, возникших в результате неисполнения или ненадлежащего исполнения Концедентом любых обязательств, предусмотренных настоящим Соглашением, включая:

а) нарушение сроков и порядка передачи Концессионеру объектов имущества в составе Объекта Соглашения и Иного имущества более чем на 6 (шесть) месяцев от установленных Соглашением;

б) действия (бездействия) Концедента, повлекшие за собой невозможность утверждения тарифов на услуги Концессионера в соответствии с законодательством Российской Федерации, иными нормативными правовыми актами и условиями Соглашения;

в) действия (бездействия) Концедента, повлекшие за собой невозможность утверждения инвестиционных и (или) производственных программ Концессионера в порядке, предусмотренном законодательством Российской Федерации и иными нормативными правовыми актами;

г) действия (бездействия) Концедента, повлекшие за собой невозможность компенсации недополученных Концессионером доходов в порядке, предусмотренном законодательством Российской Федерации и иными нормативными правовыми актами;

д) иные существенные нарушения условий Соглашения Концедентом, как они определены в пункте 15.4. настоящего Соглашения.

11.7. Возмещение убытков осуществляется Сторонами в полном размере в течение 180 (ста восьмидесяти) календарных дней с момента направления Стороной, понесшей убытки, заявления о возмещении убытков с документальным подтверждением факта их причинения и размера.

11.8. Возмещение Сторонами настоящего Соглашения убытков в случае неисполнения или ненадлежащего исполнения обязательств, предусмотренных настоящим Соглашением, не освобождают соответствующую Сторону от исполнения этого обязательства в натуре.

11.9. Концессионер несет перед Концедентом ответственность за качество работ по строительству, реконструкции Объекта Соглашения в течение 2 (двух) лет с момента передачи объектов, предусмотренного пунктами 6.10., 6.11. настоящего Соглашения.

11.10. Концессионер несет перед Концедентом ответственность за качество работ по реконструкции, строительству объекта Соглашения.

11.12. Концессионер в течение месяца обязан заключить договора с соответствующими организациями на техническое обслуживание, коммунальные услуги и расходы, связанные с содержанием имущества.

В случае если вышеуказанные Договора не будут заключены в установленный срок, Концессионер возмещает Концеденту расходы по содержанию объектов и имущества настоящего Соглашения с момента подписания акта приема-передачи.

12. ПОРЯДОК ВЗАИМОДЕЙСТВИЯ СТОРОН ПРИ НАСТУПЛЕНИИ ОБСТОЯТЕЛЬСТВ НЕПРЕОДОЛИМОЙ СИЛЫ И ОСОБЫХ ОБСТОЯТЕЛЬСТВ

12.1. Сторона, не исполнившая или исполнившая ненадлежащим образом свои обязательства, предусмотренные Соглашением, несёт ответственность согласно законодательству Российской Федерации и Соглашению, если не докажет, что надлежащее исполнение обязательств, предусмотренных Соглашением, оказалось невозможным вследствие наступления особых обстоятельств или обстоятельств непреодолимой силы.

12.2. К обстоятельствам непреодолимой силы относятся в том числе, но не ограничиваясь перечисленным: наводнения, засуха, шуга, лесные пожары, массовые беспорядки, террористические акты или иные события, произошедшие не по вине Концессионера.

12.3. Сторона, нарушившая условия настоящего Соглашения в результате наступления обстоятельств непреодолимой силы, обязана:

а) в письменной форме уведомить другую Сторону о наступлении указанных обстоятельств не позднее 3 (трех) календарных дней со дня их наступления и представить необходимые документальные подтверждения;

б) в письменной форме уведомить другую Сторону о возобновлении исполнения своих обязательств, предусмотренных настоящим Соглашением.

12.4. Стороны обязаны предпринять все разумные меры для устранения последствий, причиненных наступлением обстоятельств непреодолимой силы, послуживших препятствием к исполнению или надлежащему исполнению обязательств, предусмотренных настоящим Соглашением, а также до устранения этих последствий предпринять в течение 10 (десяти) календарных дней следующие меры, направленные на обеспечение надлежащего осуществления Концессионером деятельности, указанной в пункте 1.1. настоящего Соглашения: создать комиссию с участием представителей Концессионера и Концедента, которая принимает решение о возможности/невозможности дальнейшего исполнения настоящего Соглашения; в случае принятия решения о дальнейшем исполнении настоящего Соглашения разработать план мероприятий и определить источники финансирования мероприятий, внести необходимые изменения в настоящее Соглашение в установленном законодательством Российской Федерации порядке.

12.5. К особым обстоятельствам относятся:

а) обнаружение на участках (включая обнаружение в почве или грунтовых водах) археологических объектов или опасных веществ, любых других объектов, препятствующих осуществлению реконструкции, строительству, а также выявление иных обстоятельств (включая геологические факторы), которые не были известны Концессионеру при заключении настоящего Соглашения, в случаях, когда в результате такого обнаружения Концессионер не может надлежащим образом исполнить свои обязательства по реконструкции, строительству и вводу в эксплуатацию объектов имущества в составе Объекта Соглашения в соответствии с настоящим Соглашением;

б) осуществление органами государственной власти национализации, реквизиции или экспроприации имущества Концессионера;

в) не возмещение подлежащих возмещению в соответствии с законодательством Российской Федерации и нормативными правовыми актами в сфере водоотведения экономически обоснованных расходов и (или) недополученных доходов Концессионера в порядке и сроки, установленные настоящим Соглашением, действующим законодательством Российской Федерации и иными нормативными правовыми актами, по причинам, не зависящим от Концессионера;

г) противоречащие законодательству Российской Федерации и иным нормативным

правовым актам действия (бездействие) государственных органов или третьих лиц, повлекшие за собой причинение убытков Стороне Соглашения, в результате чего такая Сторона лишилась возможности получить то, на что вправе была рассчитывать при заключении настоящего Соглашения;

д) существенные нарушения условий Соглашения Сторонами, как они определены в пунктах 15.3. и 15.4. настоящего Соглашения;

е) внесение изменений в действующую на момент подписания Соглашения схему водоотведения муниципального образования Калтанский городской округ, в связи с которыми Сторона не способна будет выполнить обязательства по настоящему Соглашению;

ж) изменение действующего законодательства Российской Федерации или иных нормативных правовых актов, ухудшающее положение Концессионера таким образом, что он в значительной степени лишается того, на что был вправе рассчитывать при заключении Соглашения;

з) выявление в течение одного года с момента подписания Сторонами акта/актов приема-передачи объектов имущества в составе Объекта Соглашения и иного имущества Концессионеру несоответствия показателей таких объектов технико-экономическим показателям, установленным в постановлении администрации муниципального образования Калтанский городской округ «О заключении концессионного соглашения в отношении объектов водоотведения»;

и) не утверждение уполномоченным органом инвестиционных и производственных программ Концессионера либо утверждение инвестиционных и производственных программ Концессионера в объеме, не соответствующем перечню мероприятий, подлежащих осуществлению Концессионером по настоящему Соглашению, по причинам, не зависящим от Концессионера;

12.6. Любое из перечисленных в пункте 12.5. настоящего Соглашения обстоятельств может быть признано особым обстоятельством только в том случае, когда действие или бездействие Стороны (или любого лица, за действия которого Сторона отвечает) не являются причиной или необходимым условием наступления этого обстоятельства, и если в результате наступления этого обстоятельства Сторона не может надлежащим образом и в срок исполнить любое из своих обязательств по настоящему Соглашению.

12.7. При наступлении особых обстоятельств и сохранении их действия в течение 30 (тридцати) календарных дней Сторона вправе требовать:

а) досрочного расторжения настоящего Соглашения;

б) внесения соответствующих необходимых изменений в Соглашение, включая его существенные условия в порядке, предусмотренном настоящим Соглашением, действующим законодательством Российской Федерации и иными нормативными правовыми актами.

12.8. Стороны обязаны предпринять все разумные меры для устранения последствий, причиненных наступлением обстоятельств непреодолимой силы, послуживших препятствием к исполнению или надлежащему исполнению обязательств, предусмотренных настоящим Соглашением, а также до устранения этих последствий предпринять в течение двадцати дней все меры, направленные на обеспечение надлежащего осуществления Концессионером деятельности, указанной в пункте 1.1 настоящего Соглашения.

13. ПРАВА И ОБЯЗАННОСТИ КЕМЕРОВСКОЙ ОБЛАСТИ

13.1. Обязанности Кемеровской области как субъекта Российской Федерации, участвующего в качестве третьей стороны концессионного соглашения:

- установление тарифов в соответствии с долгосрочными параметрами регулирования деятельности концессионера и методом регулирования тарифов, установленными концессионным соглашением, за исключением случаев, если соответствующими полномочиями в области регулирования цен (тарифов) наделен в соответствии с требованиями законодательства Российской Федерации и законом Кемеровской области орган местного самоуправления поселения или городского округа;

- утверждение инвестиционных программ концессионера в соответствии с установленными концессионным соглашением заданием и мероприятиями, плановыми показателями деятельности концессионера, предельным уровнем расходов на реконструкцию, строительству объекта концессионного соглашения, за исключением случаев, если соответствующими полномочиями наделен в соответствии с требованиями законодательства Российской Федерации и законом субъекта Кемеровской области орган местного самоуправления поселения или городского округа;

- возмещение недополученных доходов, экономически обоснованных расходов

концессионера, подлежащих возмещению за счет средств бюджета Кемеровской области, в соответствии с нормативными правовыми актами Российской Федерации, в том числе в случае принятия органом исполнительной власти Кемеровской области в области государственного регулирования тарифов решения об изменении долгосрочных тарифов и (или) необходимой валовой выручки концессионера, рассчитанных на основе долгосрочных параметров регулирования деятельности концессионера и предусмотренных концессионным соглашением в соответствии с основами ценообразования в сфере водоотведения и (или) долгосрочных параметров регулирования деятельности концессионера, установленных органом исполнительной власти Кемеровской области в области государственного регулирования тарифов, и (или) решения об установлении тарифов концессионера на основе долгосрочных параметров регулирования деятельности концессионера, отличных от долгосрочных параметров регулирования деятельности концессионера, установленных либо согласованных органом исполнительной власти Кемеровской области в области государственного регулирования тарифов, в соответствии с Федеральным законом «О концессионных соглашениях» от 21.07.2005г. №115-ФЗ. Согласование долгосрочных параметров регулирования деятельности концессионера осуществляется в порядке, установленном Правительством Российской Федерации в соответствии с Федеральным законом «О концессионных соглашениях» от 21.07.2005г. №115-ФЗ.

13.2. Права Кемеровской области как субъекта Российской Федерации, участвующего в качестве третьей стороны концессионного соглашения:

- право на односторонний отказ от концессионного соглашения в случае существенного нарушения условий концессионного соглашения со стороны Концедента и (или) Концессионера, которое может повлечь неисполнение или ненадлежащее исполнение обязательств со стороны Кемеровской области;
- контроль за соблюдением Концедентом и Концессионером условий концессионного соглашения в течение срока действия концессионного соглашения, в том числе право запрашивать документы и информацию о ходе реализации концессионного соглашения;
- право на односторонний отказ от концессионного соглашения в иных случаях, предусмотренных федеральным законодательством.

14. ИЗМЕНЕНИЕ СОГЛАШЕНИЯ

14.1. Настоящее Соглашение может быть изменено по соглашению его Сторон. Условия настоящего Соглашения, определенные на основании решения о заключении настоящего Соглашения и конкурсного предложения, не могут быть изменены соглашением сторон, за исключением случаев, предусмотренных Федеральным законом от 21.07.2005 года №115-ФЗ «О концессионных соглашениях».

14.2. Изменение условий настоящего Соглашения осуществляется по согласованию с антимонопольным органом в случаях, предусмотренных Федеральным законом от 21.07.2005 № 115-ФЗ «О концессионных соглашениях». Согласие антимонопольного органа получается в порядке и на условиях, утверждаемых Правительством Российской Федерации.

14.3. Изменение значений долгосрочных параметров регулирования деятельности Концессионера, указанных в Приложении № 6 к настоящему Соглашению, осуществляется по предварительному согласованию с органом исполнительной власти, осуществляющим регулирование цен (тарифов) в соответствии с законодательством Российской Федерации и иными нормативными правовыми актами в сфере регулирования цен (тарифов), получаемому в порядке, утверждаемом Правительством Российской Федерации.

14.4. Изменение настоящего Соглашения осуществляется в письменной форме путем подписания дополнительного соглашения.

14.5. В целях внесения изменений в условия настоящего Соглашения одна из Сторон направляет другой Стороне соответствующее предложение с обоснованием предлагаемых изменений.

14.6. Сторона в течение десяти календарных дней со дня получения указанного предложения рассматривает его и принимает решение о согласии или о мотивированном отказе внести изменения в условия настоящего Соглашения.

14.7. Настоящее Соглашение может быть изменено по требованию одной из Сторон по

решению суда по основаниям, предусмотренным Гражданским кодексом Российской Федерации.

15.ПРЕКРАЩЕНИЕ СОГЛАШЕНИЯ

15.1. Настоящее Соглашение прекращается:

а) по истечении срока действия;

б) по соглашению Сторон;

в) на основании судебного решения о его досрочном расторжении;

г) на основании решения Концедента в случае, если неисполнение или ненадлежащее исполнение Концессионером обязательств по Соглашению повлекло за собой причинение вреда жизни или здоровью людей либо имеется угроза причинения такого вреда.

15.2. Настоящее Соглашение может быть расторгнуто досрочно на основании решения суда по требованию одной из Сторон в случае существенного нарушения другой Стороной условий настоящего Соглашения, существенного изменения обстоятельств, из которых Стороны исходили при его заключении, а также по иным основаниям, предусмотренным федеральными законами и настоящим Соглашением.

15.3. К существенным нарушениям Концессионером условий настоящего Соглашения относятся следующие действия (бездействие) Концессионера:

а) нарушение сроков проектированию, строительства, реконструкции объектов имущества в составе Объекта Соглашения;

б) нарушение обязательств по предоставлению Концеденту документов, необходимых для регистрации прав Концедента и Концессионера на построенное, реконструируемое недвижимое имущество в составе Объекта Соглашения, за исключением случаев непреодолимой силы;

в) использование (эксплуатация) Объекта Соглашения в целях, не установленных Соглашением, нарушение порядка использования (эксплуатации) Объекта Соглашения;

г) неисполнение Концессионером обязательств по осуществлению деятельности, предусмотренной Соглашением;

д) прекращение или приостановление Концессионером деятельности, предусмотренной Соглашением, без согласия Концедента;

е) неисполнение или ненадлежащее исполнение Концессионером установленных Соглашением обязательств по предоставлению гражданам и другим потребителям услуг по водоотведению.

15.4. К существенным нарушениям Концедентом условий настоящего Соглашения, относятся действия (бездействие) Концедента, повлекшие:

а) нарушение срока заключения договоров аренды (субаренды) земельных участков, предназначенных для строительства, реконструкции объектов имущества в составе Объекта Соглашения и (или) эксплуатации Объекта Соглашения и иного имущества, более чем на 6 (шесть) месяцев;

б) передачу Концессионеру Объекта Соглашения, не соответствующего условиям Соглашения (в том числе описанию, технико-экономическим показателям, назначению Объекта Соглашения), в случае, если такое несоответствие выявлено в течение одного года с момента подписания Сторонами Соглашения акта приема-передачи Объекта Соглашения, не могло быть выявлено при его передаче Концессионеру и возникло по вине Концедента;

в) не предоставление земельных участков на отличном от праве аренды основании и (или) не обеспечение их использования Концессионером в сроки, предусмотренные действующим законодательством, если характер мероприятий, проводимый Концессионером в отношении объектов, расположенных на таких участках, не требует заключения договора аренды (субаренды) таких участков;

г) нарушение сроков согласования проектной документации, предусмотренных настоящим Соглашением;

д) досрочное прекращение договоров аренды (субаренды) земельных участков по причинам, не связанным с нарушением Концессионером условий таких договоров;

е) нарушение сроков и порядка передачи Концессионеру объектов имущества в составе Объекта Соглашения и иного имущества;

ж) передачу земельных участков, не предназначенных для эксплуатации, реконструкции, или на которых невозможна эксплуатация, реконструкция объектов имущества в составе Объекта Соглашения и (или) эксплуатация Объекта Соглашения и иного имущества;

з) нарушение сроков подачи документов, необходимых для регистрации прав/прекращения прав Концедента и Концессионера на недвижимое имущество в составе Объекта Соглашения и иного имущества, а также договоров аренды (субаренды) земельных участков;

и) невозможность компенсации недополученных Концессионером доходов в порядке, предусмотренном законодательством Российской Федерации и иными нормативными правовыми актами;

к) невозможность утверждения инвестиционных и (или) производственных программ Концессионера в порядке, предусмотренном законодательством Российской Федерации и иными нормативными правовыми актами;

л) невозможность утверждения тарифа на товары, услуги Концессионера в соответствии с законодательством Российской Федерации и иными нормативными правовыми актами, и условиями Соглашения;

м) причинение убытков Концессионеру, в результате чего Концессионер лишился возможности получить то, на что вправе был рассчитывать при заключении настоящего Соглашения.

15.5. В случае досрочного расторжения Соглашения Стороны при передаче объектов имущества в составе Объекта Соглашения от Концессионера Концеденту действуют в порядке, предусмотренном разделом 6 настоящего Соглашения.

16. РАЗМЕЩЕНИЕ ИНФОРМАЦИИ

16.1. Настоящее Соглашение, за исключением сведений, составляющих государственную и коммерческую тайну, подлежит размещению (опубликованию) на официальном сайте Российской Федерации http://www.torgi.gov.ru.

17.РАЗРЕШЕНИЕ СПОРОВ

17.1. Споры и разногласия между Сторонами по настоящему Соглашению или в связи с ним разрешаются путем переговоров.

17.2. В случае не достижения согласия в результате проведенных переговоров Сторона, заявляющая о существовании спора или разногласий по настоящему Соглашению, направляет другой Стороне письменную претензию, ответ на которую должен быть представлен заявителю в течение 30 (тридцати) календарных дней со дня ее получения.

17.3. Претензия (ответ на претензию) направляется с уведомлением о вручении или иным способом, обеспечивающим получение Стороной такого сообщения.

17.4. В случае если ответ не представлен в указанный срок, претензия считается принятой.

17.5. В случае не достижения Сторонами согласия споры, возникшие между Сторонами, разрешаются в соответствии с законодательством Российской Федерации в Арбитражном суде Кемеровской области.

18. ЗАКЛЮЧИТЕЛЬНЫЕ ПОЛОЖЕНИЯ

18.1. Сторона, изменившая свое местонахождение и (или) реквизиты, обязана сообщить об этом другой Стороне в течение 5 (пяти) календарных дней со дня этого изменения.

18.2. Настоящее Соглашение составлено на русском языке в четырех подлинных экземплярах, имеющих равную юридическую силу, из них один экземпляр для Концедента, один экземпляр для Концессионера, один экземпляр для третьей стороны и один экземпляр для регистрирующего органа.

18.3. Все приложения и дополнительные соглашения к настоящему Соглашению, заключенные как при подписании настоящего Соглашения, так и после вступления в силу настоящего Соглашения, являются его неотъемлемой частью. Указанные приложения и дополнительные соглашения подписываются уполномоченными представителями Сторон.

19.ПРИЛОЖЕНИЯ К НАСТОЯЩЕМУ СОГЛАШЕНИЮ

Приложение № 1 - Сведения о составе и описании объектов имущества в составе Объекта Соглашения.

Приложение № 2 - Копии документов, подтверждающих право собственности Концедента на объекты в составе Объекта Соглашения.

Приложение № 3 - Задание и основные мероприятия, объем и источники инвестиций.

Приложение № 4 - Перечень земельных участков, на которых располагается объекты концессионного соглашения и (или) которые необходимы для осуществления концессионером деятельности, предусмотренной концессионным соглашением.

Приложение № 5 - реестр документов, удостоверяющих право собственности Концедента в отношении земельных участков, предоставляемых Концессионеру по договорам аренды.

Приложение № 6 - Долгосрочные параметры регулирования деятельности Концессионера.

Приложение № 7 - Сведения о ценах, значениях и параметрах.

Приложение № 8 - Плановые значения показателей надежности, энергосбережения и энергоэффективности.

Приложение № 9 - Порядок возмещения расходов Концессионера при досрочном расторжении Соглашения.

20. АДРЕСА И РЕКВИЗИТЫ СТОРОН

Концедент	Концессионер
Муниципальное образование Калтанский городской округ в лице Муниципального казенного учреждения «Управление муниципальным имуществом Калтанского городского округа» 652740, Россия, Кемеровская область, г.Калтан, ул.Горького, 38 ИНН 4248001906, КПП 422201001 ОГРН 1024201857195 Отделение Кемерово УФК по Кемеровской области (МКУ «УМИ КГО»), р/с 40204810900000000032 БИК 043207001, ОКТМО 32715000	**Общество с ограниченной ответственностью «Водоканал»** 654216, Кемеровская область, Новокузнецкий район, с. Атаманово, ул. Цветочная, д.4 ИНН 4252012548, КПП 425201001, ОГРН 1164205071546 Банк АО «Тинькофф Банк» р/с 40702810010000022948 к/с 30101810145250000974 ИНН Банка: 7710140679 БИК Банка: 044525974
Концедент: Директор _____ /Е.Ф. Оборонова / (подпись) М.П.	Концессионер: Директор _____ /С.А. Ковязин/ (подпись) М.П.

Третья сторона
от Кемеровской области

Начальник департамента жилищно-коммунального и дорожного комплекса Кемеровской области

_____ О.В. Ивлев

М.П.

ПРИЛОЖЕНИЕ №1
к концессионному соглашению

Сведения о составе и описание объектов имущества в составе Объекта Соглашения

№ п/п	№ РМС/ инвентарный номер	Наименование имущества	Адрес	Дата ввода в эксплуатацию	Первоначальная стоимость имущества (руб.)	Начисленная аммортизация (руб.)	Остаточная стоимость имущества на 01.02.2019 (руб.)	Свидетельство о регистрации права собственности/ запись гос. регистрации №	Кадастровый номер объекта
1	32718/707	Нежилое здание (Канализационная насосная станция)	г. Калтан, п. Малиновка, ул. Угольная, 4а	1995	448 859,80	448 859,80	0,00	42АД934689 от 08.06.2015	42:31:0404001:107
2	40338/728	Приемная камера	г. Калтан, п. Малиновка, ул. Угольная, 1а	1990	4 000,00	4 000,00	0,00	42:31:0401001:838-42/011/2018-2 от 12.04.2018	42:31::0401001:838
3	40326/710	Песколовка	г. Калтан, п. Малиновка, ул. Угольная, 1а	1966	96 584,84	96 584,84	0,00	42АД427743 от 18.09.2013	42:31:0401001:221
4	40324/712	Первичный отстойник №1	г. Калтан, п. Малиновка, ул. Угольная, 1а	1966	110 580,72	110 580,72	0,00	42АД409325 от 26.12.2013	42:31:0401001:241
5	40322/714	Первичный отстойник №2	г. Калтан, п. Малиновка, ул. Угольная, 1а	1966	110 580,72	110 580,72	0,00	42АД427746 от 18.09.2013	42:31:0401001:239
6	40321/715	Первичный отстойник №3	г. Калтан, п. Малиновка, ул. Угольная, 1а	1966	110 580,72	110 580,72	0,00	42АД427688 от 17.09.2013	42:31:0401001:244
7	40299/716	Первичный отстойник №4	г. Калтан, п. Малиновка, ул. Угольная, 1а	1966	110 580,72	110 580,72	0,00	42АД427764 от 19.09.2013	42:31:0401001:243
8	40339/722	Система лотков	г. Калтан, п. Малиновка, ул. Угольная, 1а	1990	10 000,00	10 000,00	0,00	№42:31:0401001:832-42/011/2018-2 от 12.04.2018	42:31:0401001:832
9	32682/810	Здание биофильтра	г. Калтан, п. Малиновка, ул. Угольная, 1а	1966	22 837 320.23	5 280 357,08	17 556 963,15	42АД427685 от 17.09.2013	42:31:0401001:223
10	40330/717	Вторичный отстойник	г. Калтан, п. Малиновка, ул. Угольная, 1а	1966	110 580,70	110 580,70	0,00	42АД475181 от 06.03.2014	42:31:0401001:238
11	40329/711	Контактный отстойник	г. Калтан, п. Малиновка, ул. Угольная, 1а	1966	94 187,92	94 187,92	0,00	42АД427742 от 18.09.2013	42:31:0401001:240
12	32688/703	Здание перекачка №1	г. Калтан, п. Малиновка, ул. Угольная, 1а	1966	330 651,88	330 651,88	0,00	42АД427769 от 19.09.2013	42:31:0401001:229
13	32689/700	Здание перекачка №2	г. Калтан, п. Малиновка, ул. Угольная, 1а	1966	109 791,44	109 791,44	0,00	42АД427733 от 18.09.2013	42:31:0401001:225
14	32706/701	Здание лаборатории	г. Калтан, п. Малиновка, ул. Угольная, 1а	1966	580 937,20	580 937,20	0,00	42АД427686 от 17.09.2013	42:31:0401001:233
15	32705/708	Здание котельной	г. Калтан, п. Малиновка, ул. Угольная, 1а	1966	165 658,04	165 658,04	0,00	42АД330455 от 13.08.2013	42:31:0401001:220
16	40328/706	Здание гаража	г. Калтан, п. Малиновка, ул. Угольная, 1а	2001	24 600,00	24 600,00	0,00	42АД427762 от 19.09.2013	42:31:0401001:230

17	32714/704	Здание хлораторной	г. Калтан, п. Малиновка, ул. Угольная, 1а	1966	193 103,44	193 103,44	0,00	42АД427763 от 19.09.2013	42:31:0401001:224
18	40327/713	Иловые площадки	г. Калтан, п. Малиновка, ул. Угольная, 1а	1966	166 738,80	166 738,80	0,00		
19	40359/713/1	Иловая площадка №1	г. Калтан, п. Малиновка, ул. Угольная, 1а	1990	0,00	0,00	0,00		
20	40360/713/2	Иловая площадка №2	г. Калтан, п. Малиновка, ул. Угольная, 1а	1990	0,00	0,00	0,00		
21	40361/713/3	Иловая площадка №3	г. Калтан, п. Малиновка, ул. Угольная, 1а	1990	0,00	0,00	0,00	42АД427687 от 17.09.2013	42:31:0401001:231
22	32719/721	Тепловые сети на территории очистных сооружений по ул. Угольная, д.1а	г. Калтан, п. Малиновка, ул. Угольная, 1а	1966	230 083,80	230 083,80	0,00	№42:31:0401001:839-42/011/2018-3 от 12.04.2018	42:31:0401001:839
23	48476	Нежилое здание (Канализационная насосная станция КНС-1)	г. Калтан, п. Малиновка, ул. Угольная, 1а	1990	5 000,00	5 000,00	0,00	№ 42:31:0401001:835-42/011/2018-3 от 12.04.2018 г.	42:31:0401001:835
24	48477	Нежилое здание (Канализационная насосная станция КНС-2)	г. Калтан, п. Малиновка, ул. Угольная, 1а	1990	10 000,00	10 000,00	0,00	№ 42:31:0401001:833-42/011/2018-3 от 12.04.2018 г.	42:31:0401001:833
25	40159/733	Канализационная сеть	ул. 60 лет Октября, 21	1990	0,00	0,00	0,00	42-42/011-42/102/133/2015-517/2 от 17.11.2015 г.	42:31:0404022:1036
26	32648/734	Канализационная сеть	ул. 60 лет Октября, 29	1989	87 174,20	87 174,20	0,00	42-42/011-42/102/133/2015-518/2 от 17.11.2015 г.	42:31:0404022:1037
27	32650/752	Канализационная сеть	ул. 60 лет Октября, 2	1989	26 240,00	26 240,00	0,00	42-42/011-42/102/136/2015-416/2 от 17.11.2015 г.	42:31:0404018:880
28	32651/751	Канализационная сеть	ул. 60 лет Октября, 4	1990	26 240,00	26 240,00	0,00	42-42/011-42/102/136/2015-417/2 от 17.11.2015 г.	42:31:0404018:881
29	32652/754	Канализационная сеть	ул. 60 лет Октября, 6	1990	34 440,00	34 440,00	0,00	42-42/011-42/102/136/2015-677/2 от 09.12.15	42:31:0404018:882
30	32655/755	Канализационная сеть	ул. 60 лет Октября, 14	1990	58 876,00	58 876,00	0,00	42-42/011-42/102/139/2015-510/2 от 08.12.15	42:31:0404028:490
31	32656/756	Канализационная сеть	ул. 60 лет Октября, 16	1988	52 808,00	52 808,00	0,00	42-42/011-42/102/139/2015-509/2 от 08.12.15	42:31:0404028:489
32	32657/757	Канализационная сеть	ул. 60 лет Октября, 18	1988	60 352,00	60 352,00	0,00	42-42/011-42/102/139/2015-511/2 от 08.12.15	42:31:0401001:829
33	32660/758	Канализационная сеть	ул. 60 лет Октября, 26	1988	57 236,00	57 236,00	0,00	42-42/011-42/102/136/2015-676/2 от 09.12.15	42:31:0404019:586
34	32662/759	Канализационная сеть	ул. 60 лет Октября, 9	1988	37 064,00	37 064,00	0,00	42-42/011-42/102/139/2015-512/2 от 08.12.15	42:31:0000000:323
35	32654/760	Канализационная сеть	ул. 60 лет Октября, 11	1988	99 220,00	99 220,00	0,00	42-42/011-42/102/133/2015-774/2 от 10.03.16	42:31:0404028:491
36	32658/761	Канализационная сеть	ул. 60 лет Октября, 23	1989	103 320,00	103 320,00	0,00	42-42/011-42/102/133/2015-775/2 от 09.12.15	42:31:0404022:1039
37	32659/762	Канализационная сеть	ул. 60 лет Октября, 25	1988	96 432,00	96 432,00	0,00	42-42/011-42/102/136/2015-678/2 от 09.12.15	42:31:0404022:1040

38	32661/763	Канализационная сеть	ул. 60 лет Октября, 27	1988	114 308,00	114 308,00	0,00	42-42/011-42/102/139/2015-508/2 от 08.12.15	42:31:040405:309
39	32653/764	Канализационная сеть	ул. 60 лет Октября, 10	1988	551 040,00	551 040,00	0,00	42-42/011-42/102/136/2015-679/2 от 09.12.15	42:31:0404018:883
40	40179/794	Канализационная сеть до очистных сооружений	Канализационная сеть до очистных сооружений	1988	1 042 067,48	1 042 067,48	0,00	№ 42:31:0000000:375-42/011/2017-1 от 17.01.2017	42:31:0000000:375
41	40180/792	Напорный канализационный коллектор с очистных сооружений	Напорный канализационный коллектор с очистных сооружений	1990	27 248 044,27	6 751 794,99	20 496 249,28	№ 42:31:0401001:868-42/011/2017-1 от 17.01.2018	42:31:0401001:868
	Итого				**55 555 282,92**	**17 502 070,49**	**38 053 212,43**		
Здания и сооружения (КАЛТАН)									
42	32300/326	Здание канализационной насосной станции	г. Калтан, ул. Комсомольская, 12	1990	434 614,08	434 614,08	0,00	42-42/011-42/102/151/2015-80/1 от 02.12.2015 г.	42:37:0103001:2067
43	32281/280	Здание АБК	г. Калтан, ул. Комсомольская, 12.	1990	1 585 482,36	1 585 482,36	0,00	42-42/011-42/102/034/2015-851/1 от 03.12.2015 г.	42:31:0403007:291
44	32303/59	Здание хлораторной	г. Калтан, ул. Комсомольская, 12.	1990	50 113,48	50 113,48	0,00	42-42/011-42/102/151/2015-82/1 от 02.12.2015 г.	42:31:0103001:2062
45	32290/284	Здание слесарной мастерской	г. Калтан, ул. Комсомольская, 12.	1990	49 221,32	49 221,32	0,00	42:37:0103001:2057-42/011/2017-1 от 03.03.17	42:37:0103001:2057
46	32294/279	Здание сливной станции	г. Калтан, ул. Комсомольская, 12.	1990	249 724,44	249 724,44	0,00	42-42/011-42/143/002/2016-563/1 от 18.10.2016 г.	42:37:0103001:2061
47	40397/276	Приемная камера	г. Калтан, ул. Комсомольская, 12.	1990	82 383,76	82 383,76	0,00	42-42/011-42/102/034/2015-848/1 от 03.12.2015 г.	42:37:0103001:2059
48	40398/374/1	Песколовка	г. Калтан, ул. Комсомольская, 12.	1990	48 197,96	48 197,96	0,00	42-42/011-42/102/034/2015-847/1 от 03.12.2015 г.	42:37:0103001:2065
49	40399/374/2	Песколовка №2	г. Калтан, ул. Комсомольская, 12.	1990	48 197,96	48 197,96	0,00	42-42/011-42/102/151/2015-78/1 от 02.12.2015 г.	42:37:0103001:2064
50	40402/369/1	Осветлитель-перегниватель №1	г. Калтан, ул. Комсомольская, 12.	1990	387 087,56	387 087,56	0,00	42-42/011-42/143/003/2016-791/1 от 30.12.2016 г.	42:37:0103001:2071
51	40401/369/2	Осветлитель-перегниватель №2	г. Калтан, ул. Комсомольская, 12.	1990	387 087,56	387 087,56	0,00	42-42/011-42/102/034/2015-849/1 от 03.12.2015 г.	42:37:0103001:2066
52	40400/369/3	Осветлитель-перегниватель №3	г. Калтан, ул. Комсомольская, 12.	1990	387 087,56	387 087,56	0,00	42-42/011-42/102/034/2015-850/1 от 03.12.2015 г.	42:37:0103001:2069
53	40403/369/4	Осветлитель-перегниватель №4	г. Калтан, ул. Комсомольская, 12.	1990	387 087,56	387 087,56	0,00	42-42/011-42/143/003/2016-789/1 от 30.12.2016 г.	42:37:0103001:2179
54	40404/370	Система лотков	г. Калтан, ул. Комсомольская, 12.	1990	211 904,40	211 904,40	0,00	42-42/011-42/102/151/2015-77/1 от 17.11.2015 г.	42:37:0103001:2070
55	40405/376/1	Контактный отстойник	г. Калтан, ул. Комсомольская, 12.	1990	389 949,36	389 949,36	0,00	42-42/011-42/102/151/2015-79/1 от 02.12.2015 г.	42:37:0103001:2068
56	40406/376/2	Контактный отстойник №2	г. Калтан, ул. Комсомольская, 12.	1990	389 949,36	389 949,36	0,00	42-42/011-42/143/003/2016-790/1 от 20.10.2016 г.	42:37:0103001:2175
57	32287/282	Здание иловой насосной станции	г. Калтан, ул. Комсомольская, 12.	1990	276 820,52	276 820,52	0,00	42-42/011-42/143/002/2016-630/1 от 10.11.2016 г.	42:37:0103001:2190
58	40407/891	Песковая площадка №1	г. Калтан, ул. Комсомольская, 12.	1990	0,00	0,00	0,00	42-42/011-42/143/003/2016-844/1 от 03.11.2016 г.	42:37:0103001:2184
59	40408/892	Песковая площадка №2	г. Калтан, ул. Комсомольская, 12.	1990	0,00	0,00	0,00	42-42/011-42/143/003/2016-843/1 от 03.11.2016 г.	42:37:0103001:2191
60	32308/373/1	Иловая площадка №1	г. Калтан, ул. Комсомольская, 12.	1990	221 552,52	221 552,52	0,00	42-42/011-42/143/002/2016-628/1 от 09.11.2016 г.	42:37:0103001:2189

61	40409/373/2	Иловая площадка №2	г. Калтан, ул. Комсомольская, 12.	1990	0,00	0,00	0,00	42-42/011-42/143/002/2016-629/1 от 09.11.2016 г.	42:37:0103001:2185
62	32265/281/I	Здание аэрофильтров № 1	г. Калтан, ул. Комсомольская, 12.	1990	4 077 878,02	4 077 878,02	0,00	42-42/011-42/143/002/2016-627/1 от 15.11.2016 г.	42:37:0103001:2181
63	40411/281/2	Здание аэрофильтров № 2	г. Калтан, ул. Комсомольская, 12.	1990	0,00	0,00	0,00	42-42/011-42/143/002/2016-652/1 от 23.11.2016 г.	42:37:0103001:2180
64	32349/631	Здание пункт учета тепла	г. Калтан, ул. Комсомольская, 12.	1990	143 191,00	143 191,00	0,00	42-42/011-42/143/002/2016-651/1 от 23.11.2016 г.	42:37:0103001:2192
65	32277/283	Здание будка для водомера	г. Калтан, ул. Комсомольская, 12.	1990	24 249,04	24 249,04	0,00	42:37:0103001:2186-42/011/2017-1 от 06.02.2017 г	42:37:0103001:2186
66	32356/380	Сети освещения очистных сооружений	г. Калтан, ул. Комсомольская, 12.	1990	949 643,64	949 643,64	0,00	42-42/011-42/143/002/2016-653/1 от 23.11.2016 г.	42:37:0103001:2176
67	40412/286	Внутриплощадочные сети водопровода	г. Калтан, ул. Комсомольская, 12.	1990	247 162,76	247 162,76	0,00	42-42/011-42/143/002/2016-650/1 от 23.11.2016 г.	42:37:0103001:2177
68	40161/765	Канализационная сеть	ул. Комсомольская, 95, 93; пр. Мира, 60, 62, 64, 66; ул. Школьная, 1, 3	1998	28 800,04	28 800,04	0,00	42-42/011-42/102/133/2015-697/1 от 27.11.2015 г	42:37:0103002:6845
69	40162/766	Канализационная сеть	ул. Комсомольская, 87; пр. Мира, 58	1998	0,00	0,00	0,00	42-42/011-42/102/133/2015-689/1 от 27.11.2015 г	42:37:0000000:583
70	40163/767	Канализационная сеть	пр. Мира, 71	1998	0,00	0,00	0,00	42-42/011-42/102/136/2015-594/1 от 27.11.2015 г	42:37:0103002:6843
71	40164/768	Канализационная сеть	ул. Калинина, 60	1985	0,00	0,00	0,00	42-42/011-42/102/139/2015-444/1 от 27.11.2015 г	42:37:0103002:6836
72	40165/773	Канализационная сеть	пр. Мира, 65, 65а	1998	0,00	0,00	0,00	42-42/011-42/102/139/2015-443/1 от 27.11.2015 г	42:37:0103002:6833
73	40166/774	Канализационная сеть	пр. Мира, 63, 61, 59, 55, 57	1987	0,00	0,00	0,00	42АЕ 017875 ОТ 16.11.15	42:37:0103002:6849
74	40167/775	Канализационная сеть	ул. Калинина, 60 - ул. Комсомольская, 83	1998	0,00	0,00	0,00	42-42/011-42/102/139/2015-442/1 от 27.11.2015 г	42:37:0103002:6848
75	40168/776	Канализационная сеть	пер. Советский - пр. Мира, 46	1986	0,00	0,00	0,00	42-42/011-42/102/136/2015-600/1 от 01.12.2015 г	42:37:0103002:6839
76	40169/777	Канализационная сеть	пр. Мира, 56, 54, 52, 50; ул. Комсомольская, 79;	1989	0,00	0,00	0,00	42-42/011-42/102/034/2015-870/1 от 04.12.2015 г	42:37:0000000:589
77	40170/778	Канализационная сеть	пр. Мира, 46, 48	1989	0,00	0,00	0,00	42-42/011-42/102/034/2015-868/1 от 04.12.2015 г	42:37:0000000:590
78	40171/779	Канализационная сеть	ул. Комсомольская, 71, 73, 75	1989	0,00	0,00	0,00	42-42/011-42/102/034/2015-869/1 от 04.12.2015 г	42:37:0103002:6858
79	40172/781	Канализационная сеть	пр. Мира, 48 - ул. Комсомольская, 63	1985	0,00	0,00	0,00	42-42/011-42/102/133/2015-698/1 от 27.11.2015 г.	42:37:0103003:5954
80	40173/782	Канализационная сеть	ул. Горького, 38;	1979	0,00	0,00	0,00	42-42/011-42/102/034/2015-876/1 от 04.12.2015 г.	42:37:0103002:6862
81	40174/783	Канализационная сеть	ул. Горького, 34, 36, 34а; пр. Мира, 45б	1979	0,00	0,00	0,00	42-42/011-42/102/034/2015-875/1 от 01.12.2015 г.	42:37:0103002:6864
82	40175/784	Канализационная сеть	пр. Мира, 51	1980	0,00	0,00	0,00	42-42/011-42/144/004/2016-58/1 от 25.01.2016 г.	42:37:0103002:6877
83	40176/786	Канализационная сеть	пр. Мира, 45а, 45, 47, 49	1981	0,00	0,00	0,00	42-42/011-42/144/002/2016-56/1 от 25.01.2016 г.	42:37:0103002:6892
84	40177/787	Канализационная сеть	пр. Мира, 42, 44	1981	0,00	0,00	0,00	42-42/011-42/143/002/2016-36/1 от 25.01.2016 г.	42:37:0103002:6882
85	40178/788	Канализационная сеть	пр. Мира, 40, 38, 36	1981	0,00	0,00	0,00	42-42/011-42/144/004/2016-55/1 от 25.01.2016 г.	42:37:0103002:6893

86	40181/795	Канализационная сеть	ул. Комсомольская, 65, 67, 69	1981	0,00	0,00	0,00	42-42/011-42/144/002/2016-55/1 от 25.01.2016 г.	42:37:0103002:6885
87	40182/796	Канализационная сеть	ул. Комсомольская, 63, 61	1989	0,00	0,00	0,00	42-42/011-42/102/133/2015-694/1 от 27.11.2015 г.	42:37:0103002:6857
88	40183/797	Канализационная сеть	ул. Горького, 34 - ул. Комсомольская, 63	1992	0,00	0,00	0,00	42-42/011-42/102/136/2015-602/1 от 01.12.2015 г.	42:37:0103002:6861
89	40184/798	Канализационная сеть	ул. Горького, 26	1992	0,00	0,00	0,00	42-42/011-42/102/133/2015-696/1 от 27.11.2015 г.	42:37:0103002:6863
90	40185/799	Канализационная сеть	ул. Горького, 28, 32; пр. Мира, 43б	1993	0,00	0,00	0,00	42-42/011-42/102/136/2015-601/1 от 01.12.2015 г.	42:37:0000000:588
91	40186/800	Канализационная сеть	пр. Мира, 30, 39а	1992	0,00	0,00	0,00	42АЕ 017870 ОТ 16.11.15	42:37:0000000:587
92	40187/801	Канализационная сеть	пр. Мира, 39б	1993	0,00	0,00	0,00	42-42/011-42/102/035/2015-998/1	42:37:0103002:6859
93	40188/802	Канализационная сеть	пр. Мира, 43а	1990	0,00	0,00	0,00	42АЕ 017871 ОТ 16.11.15	42:37:0000000:586
94	40189/803	Канализационная сеть	ул. Школьная, 2	1990	0,00	0,00	0,00	42-42/011-42/102/139/2015-445/1 от 01.12.2015 г.	42:37:0103003:5955
95	40190/804	Канализационная сеть	пр. Мира, 41а, 39, 41, 43	1990	0,00	0,00	0,00	42АЕ 017832 ОТ 17.11.15	42:37:0000000:591
96	40191/805	Канализационная сеть	ул. Горького, 24а - пр. Мира, 37	1990	0,00	0,00	0,00	42-42/011-42/102/133/2015-695/1 от 27.11.2015 г.	42:37:0103002:6860
97	40192/806	Канализационная сеть	ул. Горького, 24а	1990	0,00	0,00	0,00	42-42/011-42/144/004/2016-59/1 от 25.01.2016 г.	42:37:0103002:6880
98	40193/807	Канализационная сеть	Детский сад № 24, пр. Мира, 37б	1988	0,00	0,00	0,00	42-42/011-42/144/003/2016-85/1 от 25.01.2016 г.	42:37:0000000:595
99	40194/808	Канализационная сеть	пр. Мира, 37а	1990	0,00	0,00	0,00	42-42/011-42/102/133/2012-758/1 от 03.03.2016 г.	42:37:0103002:6884
100	40195/809	Канализационная сеть	ул. Горького, 22; пр. Мира, 33б, 33а, 35а	1990	0,00	0,00	0,00	42-42/011-42/143/003/2016-11/1 от 22.01.2016 г.	42:37:0103002:6888
101	40196/811	Канализационная сеть	пр. Мира, 33, 35, 37	1990	0,00	0,00	0,00	42-42/011-42/144/004/2016-28/1 от 27.01.2016 г.	42:37:0103002:6878
102	40197/812	Канализационная сеть	пр. Мира, 32, 34	1990	0,00	0,00	0,00	42-42/011-42/143/002/2016-38/1 от 27.01.2016 г.	42:37:0103002:6872
103	40198/813	Канализационная сеть	пр. Мира, 26, 28	1990	0,00	0,00	0,00	42-42/011-42/143/002/2016-37/1 от 27.01.2016 г.	42:37:0103002:6871
104	40199/814	Канализационная сеть	ул. Комсомольская, 55	1990	0,00	0,00	0,00	42-42/011-42/144/002/2016-179/1 от 04.02.2016 г.	42:37:0103002:6891
105	40200/815	Канализационная сеть	ул. Комсомольская, 57	1979	0,00	0,00	0,00	42-42/011-42/102/139/2015-450/1 от 27.11.2015 г.	42:37:0103002:6869
106	40201/816	Канализационная сеть	пер. Садовый	1980	0,00	0,00	0,00	42-42/011-42/143/003/2016-77/1 от 05.02.2016 г.	42:37:0103002:6875
107	40202/817	Канализационная сеть	ул. Калинина, 16; ул. Базарная, 6	1990	0,00	0,00	0,00	42-42/011-42/143/003/2016-35/1 от 27.01.2016 г.	42:37:0103002:6889
108	32426/357	Канализационная сеть	Трасса канализации (коллектор ул. Горького, 14 - ул. Комсомольская, 39)	1 990	3 419 039,58	3 419 039,58	0,00	42-42/011-42/143/003/2016-34/1 от 28.01.2016 г.	42:37:0000000:594
109	40203/818	Канализационная сеть	ул. Горького, 14, 16, 18, 20	1990	0,00	0,00	0,00	42-42/011-42/144/003/2016-82/1 от 25.01.2016 г.	42:37:0103002:6887
110	40204/819	Канализационная сеть	пр. Мира, 21, 23, 25, 27, 29, 31, ДШИ № 42	1985	0,00	0,00	0,00	42-42/011-42/144/004/2016-56/1 от 25.01.2016 г.	42:37:0103002:6870

111	40205/820	Канализационная сеть	пр. Мира, 11	1991	0,00	0,00	0,00	42-42/011-42/143/002/2016-73/1 от 05.02.2016 г.	42:37:0103002:6881
112	40206/821	Канализационная сеть	ул. Комсомольская, 27	1993	0,00	0,00	0,00	42-42/011-42/102/133/2015-690/1 от 03.12.2015 г.	42:37:0103002:6874
113	40207/822	Канализационная сеть	ул. Калинина, 2 - ул. Комсомольская, 27	1983	0,00	0,00	0,00	42-42/011-42/143/003/2016-36/1 от 27.01.2016 г.	42:37:0103002:6873
114	40208/823	Канализационная сеть	ул. Комсомольская, 25	1983	0,00	0,00	0,00	42-42/011-42/102/136/2015-597/1 от 03.12.2015 г.	42:37:0103002:6867
115	40209/824	Канализационная сеть	ул. Комсомольская, 19, 21	1989	0,00	0,00	0,00	42-42/011-42/143/002/2016-676/1 от 24.11.2016 г.	42:37:0103002:7066
116	40210/825	Канализационная сеть	пр. Мира, 2	1987	0,00	0,00	0,00	42-42/011-42/143/002/2016-72/1 от 05.02.2016 г.	42:37:0103002:6886
117	40211/826	Канализационная сеть	ул. Комсомольская, 13, 15	1983	0,00	0,00	0,00	42-42/011-42/102/133/2015-691/1 от 03.12.2015 г.	42:37:0103001:2081
118	40216/827	Канализационная сеть	ул. Комсомольская, 1, 11	1983	0,00	0,00	0,00	42-42/011-42/102/136/2015-595/1 от 03.12.2015 г.	42:37:0103001:2082
119	32425/358	Канализационная сеть	ул. Комсомольская, 7 - 11	1987	0,00	0,00	0,00	42-42/011-42/102/136/2015-596/1 от 03.12.2015 г.	42:37:0103003:5956
120	40217/828	Канализационная сеть	ул. Комсомольская, 3, 5	1988	0,00	0,00	0,00	42-42/011-42/143/002/2016-10/1 от 25.01.2016 г.	42:37:0000000:593
121	40219/829	Канализационная сеть	ул. Калинина, 1 (городская больница)	1978	0,00	0,00	0,00	42-42/011-42/144/002/2016-34/1 от 27.01.2016 г.	42:37:0103002:6883
122	40220/830	Канализационная сеть	ул. Базарная, 9, 11	1980	0,00	0,00	0,00	42-42/011-42/102/139/2015-446/1 от 01.12.2015 г.	42:37:0103002:6868
123	40221/831	Канализационная сеть	ул. Калинина, 2	1982	0,00	0,00	0,00	42-42/011-42/144/002/2016-178/1 от 04.02.2016 г.	42:37:0103002:6890
124	40222/832	Канализационная сеть	ул. Калинина, 4; ул. Комсомольская, 37	1982	0,00	0,00	0,00	42-42/011-42/102/133/2015-688/1 от 30.11.2015 г.	42:37:0000000:592
125	40223/833	Канализационная сеть	пер. Советский	1983	0,00	0,00	0,00	42-42/011-42/143/002/2016-74/1 от 05.02.2016 г.	42:37:0103002:6879
126	40224/834	Канализационная сеть	ул. Болотная	1982	0,00	0,00	0,00	42-42/011-42/102/139/2015-441/1 от 27.11.2015 г.	42:37:0102002:6333
127	32428/379	Канализационная сеть	Самотечный центральный коллектор г. Калтан (ул. Комсомольская, 11 - 95)	1979	6 417 708,68	6 417 708,68	0,00	42-42/011-42/144/003/2016-37/1 от 21.01.2016 г.	42:37:0000000:596
128	40225/744	Канализационная сеть	Напорный коллектор г. Калтан (от КНС до КОС г. Калтан)	1979	9 147 011,44	9 147 011,44	0,00	42-42/011-42/143/003/2016-32/1 от 27.01.2016 г.	42:37:0103001:2083
	Итого				**30 041 145,96**	**30 041 145,96**	**0,00**		
	Здания и сооружения (Постоянный)								
129	32362/60	Здание КНС	г. Калтан, ул. Полевая, 26.	1990	294 774,72	294 774,72	0,00	42-42/011-42/143/003/2016-705/1 от 18.10.2016 г.	42:37:0102001:5025
130	40362/855	Здание АБК	г. Калтан, ул. Полевая, 26.	1990	0,00	0,00	0,00	42-42/011-42/143/003/2016-380/1 от 26.08.2016 г.	42:37:0102001:4953
131	40363/856	Здание бокса для автомашин	г. Калтан, ул. Полевая, 26.	1990	0,00	0,00	0,00	42-42/011-42/143/002/2016-381/1 от 31.08.2016 г.	42:37:0102001:4954
132	40364/857	Здание склада инвентарного	г. Калтан, ул. Полевая, 26.	1990	0,00	0,00	0,00	42-42/011-42/143/003/2016-515/1 от 26.08.2016 г.	42:37:0102001:4956
133	40365/858	Здание слесарной мастерской	г. Калтан, ул. Полевая, 26.	1990	0,00	0,00	0,00	42-42/011-42/143/003/2016-516/1 от 26.08.2016 г.	42:37:0102001:5024
134	32367/69	Здание сливной станции	г. Калтан, ул. Полевая, 26.	1990	337 441,48	337 441,48	0,00	42-42/011-42/143/003/2016-517/1 от 26.08.2016 г.	42:37:0102001:4957

161	40390/339/20	Контактный резервуар №4	г. Калтан, ул. Полевая, 26.	1990	390 253,31	390 253,31	0,00	42-42/011-42/143/003/2016-663/1 от 09.09.2016 г.	42:37:0102001:5168
162	40391/334	Резервуар грязной воды	г. Калтан, ул. Полевая, 26.	1990	197 851,24	197 851,24	0,00	42-42/011-42/143/003/2016-664/1 от 09.09.2016 г.	42:37:0102001:5161
163	40392/332	Песковая площадка №1	г. Калтан, ул. Полевая, 26.	1990	39 355,08	39 355,08	0,00	42-42/011-42/143/003/2016-665/1 от 09.09.2016 г.	42:37:0102001:5169
164	40393/330	Песковая площадка №2	г. Калтан, ул. Полевая, 26.	1990	0,00	0,00	0,00	42-42/011-42/143/003/2016-666/1 от 09.09.2016 г.	42:37:0102001:5164
165	32379/331	Иловая площадка №1	г. Калтан, ул. Полевая, 26.	1990	6 249 265,92	6 249 265,92	0,00	42-42/011-42/143/003/2016-667/1 от 09.09.2016 г.	42:37:0102001:5171
166	40394/331/2	Иловая площадка №2	г. Калтан, ул. Полевая, 26.	1990	0,00	0,00	0,00	42-42/011-42/143/003/2016-562/1 от 29.09.2016 г.	42:37:0102001:5163
167	40395/331/3	Иловая площадка №3	г. Калтан, ул. Полевая, 26.	1990	0,00	0,00	0,00	42-42/011-42/143/003/2016-703/1 от 04.10.2016 г.	42:37:0102001:5170
168	40396/331/4	Иловая площадка №4	г. Калтан, ул. Полевая, 26.	1990	0,00	0,00	0,00	42-42/011-42/143/003/2016-704/1 от 04.10.2016 г.	42:37:0102001:5167
169	32372/346	Внутриплощадочные сети водопровода	г. Калтан, ул. Полевая, 26.	1990	2 514 062,60	2 514 062,60	0,00	42-42/011-42/143/003/2016-702/1 от 29.09.2016 г.	42:37:0102001:5189
170	32399/345	Внутриплощадочные тепловые сети	г. Калтан, ул. Полевая, 26.	1990	1 208 342,16	1 208 342,16	0,00	42:37:0102001:5331-42/011/2017-1 от 04.04.2017	42:37:0102001:5331
171	40226/835	Канализационная сеть	ул. Дзержинского, 51, 50, 53, 55, 57, 59	1982	0,00	0,00	0,00	42-42/011-42/143/003/2016-198/1 от 11.04.16	42:37:0102001:5092
172	40227/836	Канализационная сеть	ул. Дзержинского, 50, 49, 48, 46, 44	1982	0,00	0,00	0,00	42-42/011-42/143/003/2016-199/1 от 12.04.16	42:37:0102001:5090
173	40228/837	Канализационная сеть	ул. Дзержинского, 36, 38	1980	0,00	0,00	0,00	42-42/011-42/144/002/2016-639/1 от 12.04.16	42:37:0102001:5103
174	40229/838	Канализационная сеть	ул. Дзержинского, 40, 42	1980	0,00	0,00	0,00	42-42/011-42/143/003/2016-200/1 от 12.04.16	42:37:0102001:5102
175	11386/1181	Канализационная сеть	Сеть водоотведения детских яслей-сада по ул.Дзержинского, 47	2008	1 093 959,00	333 592,72	760 366,28	42АД550122 от 20.01.2015	42:37:0102001:1807
176	32374/360	Канализационная сеть	Квартальная канализационная сеть ул. Дзержинского (Школа № 15 - ул. Дзержинского, 33)	1979	6 678,08	6 678,08	0,00	42-42/011-42/144/002/2016-638/1 от 12.04.16	42:37:0102001:5096
177	32385/364	Канализационная сеть	Квартальные сети (ул.Дзержинского, 44 - 33; ул.Дзержинского, 20 -новый ЦТП)	1979	634 730,84	634 730,84	0,00	42-42/011-42/144/002/2016-696/1 от 25.04.16	42:37:0102001:5083
178	32386/365	Канализационная сеть	Дворовая канализация жилого дома № 49 ул. Дзержинского	1991	111 349,44	111 349,44	0,00	42-42/011-42/143/003/2016-197/1 от 15.04.16	42:37:0102001:5094
179	40260/839	Канализационная сеть	ул. Дзержинского, 7, 9, 13	1960	831 033,12	831 033,12	0,00	42-42/011-42/143/003/2016-283/1 от 30.04.16	42:37:0102001:5082
180	40261/840	Канализационная сеть	ул. Дзержинского, 15, 17	1955	0,00	0,00	0,00	42-42/011-42/143/002/2016-489/1 от 16.08.2016	42:37:0102001:5128
181	40262/841	Канализационная сеть	ул. Дзержинского, 19, 21, 23	1950	0,00	0,00	0,00	42-42/011-42/144/002/2016-637/1 от 12.04.16	42:37:0102001:5101
182	40263/842	Канализационная сеть	ул. Дзержинского, 4, 6, 8, 10, 12	1953	0,00	0,00	0,00	42-42/011-42/144/002/2016-636/1 от 15.04.16	42:37:0102001:5098

183	40264/843	Канализационная сеть	ул. Дзержинского, 14, 16, 18	1956	0,00	0,00	0,00	42-42/011-42/144/002/2016-635/1 от 15.04.16	42:37:0102001:5099
184	40265/844	Канализационная сеть	ул. Дзержинского, 25, 27, 29, 31, 33	1989	0,00	0,00	0,00	42-42/011-42/144/003/2016-474/1 от 12.04.16	42:37:0102001:5091
185	40266/845	Канализационная сеть	ул. Дзержинского, 20, 22, 24, 26, 28	1970	0,00	0,00	0,00	42-42/011-42/144/002/2016-648/1 от 12.04.16	42:37:0102001:5100
186	40267/846	Канализационная сеть	ул. Дзержинского, 30, 32, 34	1968	0,00	0,00	0,00	42-42/011-42/144/003/2016-473/1 от 12.04.17	42:37:0102001:5093
187	40268/847	Канализационная сеть	ул. Дзержинского, 35, 37	1996	0,00	0,00	0,00	42-42/011-42/144/002/2016-649/1 от 12.04.16	42:37:0102001:5097
188	40269/348	Канализационная сеть	Напорный коллектор (от КНС до КОС ул.Полевая, 26)	1990	1 022 216,92	1 022 216,92	0,00	42-42/011-42/144/002/2016-694/1 от 25.04.16.	42:37:0102001:5089
189	40270/347	Канализационная сеть	Самотечный коллектор (ул. Дзержинского, 37 - КНС)	1996	1 137 308,84	1 137 308,84	0,00	42-42/011-42/144/002/2016-695/1 от 25.04.16.	42:37:0102001:5084
190	40271/848	Канализационная сеть	Отводящий коллектор очищенных сточных вод с очистных сооружений, ул.Полевая, 26	1996	277 155,42	277 155,42	0,00	42-42/011-42/143/003/2016-196/1 от 15.04.16	42:37:0102001:5095
		ИТОГО			**22 626 378,46**	**21 866 012,18**	**760 366,28**		
		ВСЕГО			**108 222 807,34**	**69 409 228,63**	**38 813 578,71**		

Объекты и описание иного движимого имущества водоотведения Калтанского городского округа

№ п/п	№ РМС/ инвентарный номер	Наименование имущества	Адрес	Дата ввода в эксплуатацию	Первоначальная стоимость имущества (руб.)	Остаточная стоимость имущества (руб.)
Иное движимое имущество						
1	00-000452	Фильтры поглатители,			415 160,26	0,00
2	00-000467	Эл.двигатель 132 кВт,			10 833,88	0,00
3	00-001244	Насос СМ 150-125-315/4			10 972,50	0,00
4	00-000442	Колорифер			935,25	398,69
5	00-001245	Электродвигатель ВПР			76 260,00	0,00
6	00-000435	Щит управления			2 575,48	0,00
7	00-001247	Электродвигатель ВР-280 1			54 824,12	0,00
8	00-000453	Фильтры поглатители 1			415 160,26	0,00
9	00-000468	Щит управления 2			2 575,48	0,00
10	00-001249	Насос СД 160/45 эл. двигателем 37 кВт 2			102 000,00	0,00
11	00-000464	Насос ЦНС 180/170			356 000,00	0,00
12	00-001250	Насос СД 160/45 эл. двигателем 37 кВт 3,			102 000,00	0,00
13	00-001243	Насос фекальный НФ с эл. дв. 37/1500			2 102,10	0,00
14	00-000457	Насос СД 160/45 с эл.двигателем 37кВт			102 000,00	0,00

15	00-000440	Насос СМ 150/125			118 000,00	33 906,05
16	00-001246	Электродвигатель ВАО-280 1			82 150,00	0,00
17	00-000478	Котел ТМЗ 04/8 1			8 663,88	0,00
18	00-001302	Насос ЦНС 105/98			193 000,00	112 583,29
19	00-000480	Эл.двигатель 55 кВт 1			43 400,00	0,00
20	00-000462	Щит управления 1			2 575,48	0,00
21	00-001251	Электрокалорифер 1			11 532,00	0,00
22	00-000439	Насос СМ с эл.двигателем 37 кВт			118 000,00	33 906,05
23	00-000441	Колорифер 1			935,25	398,69
24	00-000460	Эл.двигатель 2.2 кВт-АИР-71А2			3 095,04	0,00
25	32722/709	Трубная часть котла			7 957,28	0,00
26	00-001291	Преобразователь частоты Р300-41Т-1100 (380В,110-132кВт,210/253А)			379 540,00	263 569,42
					2 622 248,26	444 762,19
Материалы						
27	00-001248	Аналитические весы			46 135,59	0,00
28	00-000475	Кондиционер			1 602,18	0,00
29	00-001293	Выключатель автоматический ВА 88-37 315А 35кА			12 397,67	0,00
30	00-001294	Выключатель-разъединитель ВР 32-39-В71250-630А-УХЛ3 КЭАЗ			7 109,67	0,00
31	00-001292	Кабель КГхл 1*120мм2 (ГОСТ 24334-80)			42 816,50	0,00
32	00-001299	Выключатель-разъединитель ВР 32-39-В71250-630А-УХЛ3 КЭАЗ 1			7 109,67	0,00
33	00-001295	Корпус металлич ЩМП-168.4-036УХЛ3 IP-31 в компл.с 2-мя вертик.углами и 3-мя монтажн.панелями h-500мм			24 126,67	0,00
34	00-001300	Выключатель-разъединитель ВР 32-39-В71250-630А-УХЛ3 КЭАЗ 2			7 109,67	0,00
35	00-001296	Наконечник ТМЛ-120мм2 (ГОСТ 7386-80)			20 160,36	0,00
36	00-001301	Выключатель-разъединитель ВР 32-39-В71250-630А-УХЛ3 КЭАЗ 3			7 109,67	0,00
		Итого			175 677,65	0,00
Иное движимое имущество						
37	00-000552	Насос 4НФ 2			4 822,95	0,00
38	00-000516	Щит управления 3			2 575,48	0,00
39	00-000522	Щит управления LCD			2 575,48	0,00
40	00-000564	Фильтропоглатитель 1			5 385,32	0,00
41	00-000551	Эл.двигатель 4АМ 280 75кВт/800 об.мин			109 386,00	0,00
42	00-000532	Щит управления 4			2 575,48	0,00
43	00-000512	Насос 250/200/400			10 302,60	0,00
44	00-001256	Насос гном 53 1			4 262,78	0,00

45	00-000554	Щит управления 6			2 575,48	0,00
46	00-000513	Эл.двигатель 75 кВт 1			46 166,40	0,00
47	00-000537	Насос гном 53			4 262,77	0,00
48	00-000521	Экспресс анализатор органики в воде			4 747,80	0,00
49	00-000563	Фильтропоглатитель			5 385,32	0,00
50	00-000550	Насос 4НФ 1			2 217,60	0,00
51	00-000514	Насос СМ 250/200/400/6			0,01	0,00
52	00-001257	Щит управления 8			2 575,48	0,00
53	00-000538	Щит управления 5			2 575,48	0,00
		ИТОГО			212 392,43	0,00
Материалы						
54	00-000574	Запорная арматура Д=200мм			15 100,00	0,00
55	00-000573	Запорная арматура Д=150мм			9 089,50	0,00
56	00-000575	Запорная арматура Д=250мм			35 587,00	0,00
57	00-000570	Запорная арматура Д=50мм			1 950,00	0,00
58	00-000571	Запорная арматура Д=80мм			2 614,72	0,00
59	00-000528	Аквадистилятор 1			67,83	0,00
60	00-000572	Запорная арматура Д=100мм			3 550,00	0,00
		ИТОГО			67 959,05	0,00
Иное движимое имущество						
61	00-000673	Насос СД-250-22,5 4			10 979,00	0,00
62	00-000664	Решетка механическая вертикальная 2			3 529,44	0,00
63	00-000686	Насос СД 320/70 1			30 331,95	0,00
64	00-000692	Насос К 100-65-20			54 177,00	0,00
65	00-000698	Таль электрическая 1			10 270,08	0,00
66	00-000700	Колорифер 2			19 350,00	0,00
67	00-000663	Решетка механическая вертикальная 1			7 058,88	0,00
68	00-000644	Эл.двигатель 32 кВт			5 160,00	0,00
69	00-001266	Насос СД 260-45/2 с эл. Двигателем			131 798,00	0,00
70	00-000699	Таль электрическая 2			13 680,00	0,00
71	00-000701	КИП и автоматика РЩУ-0270			86 922,72	0,00
72	00-001268	Насос СД 1 дренажный			5 160,00	0,00

73	00-000667	Котел К-9 (электрический) 1			11 610,00	0,00
74	00-001239	Котел К-9 (электрический) 4			11 610,00	0,00
75	00-001271	Фотоэлектрический анализатор 1			17 627,04	0,00
76	00-000695	Насос СМ 250-200-400 1			10 302,60	0,00
77	00-001222	Бензопила ПАРТНЕР 1			6 225,00	0,00
78	00-000671	Насос СД-250-22,5 3			11 517,00	0,00
79	00-000694	Насос СМ 150-125-314/4			96 975,45	0,00
80	00-001297	Асинхронный электродвигатель АИР (5АИ) 280S2 110 кВт/3000 об/мин IM1001			102 000,00	84 297,42
81	00-000668	Котел К-9 (электрический) 2			11 610,00	0,00
82	00-000646	Щит управления 7			22 116,96	0,00
83	00-000696	Воздуходувка ТВ 50-1,6-0,1			635 559,40	0,00
84	00-000641	Насос СД-250-22,5 1			11 517,00	0,00
85	00-000689	Эл.двигатель 15 квт.			11 517,00	0,00
86	00-001267	Насос СД 260-45/1 с эл. Двигателем			7 392,00	0,00
87	00-000669	Котел К-9 (электрический) 3			11 610,00	0,00
88	00-001269	Насос СД с эл. Двигателем			11 517,00	0,00
89	00-000680	Насос СД-60-30			9 136,05	0,00
90	00-001270	Турбокомпрессор ТВ 50-1,6-0,2 на фундаментной раме с электродвигателем			1 015 000,00	0,00
91	00-000662	Решетка ОМ НВ-100,			9 189,96	0,00
92	00-000643	Насос СД-250-22,5 2			11 517,00	0,00
93	00-000684	Насос СД 320/70			30 331,95	0,00
		ИТОГО			2 444 298,48	84 297,42
Материалы						0,00
94	00-000705	Запорная арматура d150 - 2шт.			0,01	0,00
95	00-001273	Задвижка Д=50мм чугунная 2			1 950,00	0,00
96	00-001259	Задвижка Д=150мм 1,			9 089,50	0,00
97	00-001275	Задвижка Д=80мм чугунная 2			2 614,72	0,00
98	00-001260	Задвижка Д=150мм 2			9 089,50	0,00
99	00-000706	Запорная арматура d200мм - 12шт.			0,01	0,00
100	00-001277	Задвижка Д=100мм чугунная 1			3 550,00	0,00
101	00-000702	Запорная арматура d 40мм - 6шт			0,01	0,00
102	00-001262	Задвижка Д=150мм 4			9 089,50	0,00
103	00-001279	Задвижка Д=100мм чугунная 3,			3 550,00	0,00

104	00-001264	Задвижка Д=250мм 1			35 587,00	0,00
105	00-001280	Задвижка Д=100мм чугунная 4,			3 550,00	0,00
106	00-000740	Запорная арматура d150мм - 23шт.,			0,01	0,00
107	00-000714	Запорная арматура d100 - 2шт.,			2 475,48	0,00
108	00-001282	Задвижка Д=100мм чугунная 6,			3 550,00	0,00
109	00-000707	Запорная арматура d250мм - 4шт.,			0,01	0,00
110	00-000650	Обратный клапан Д =150мм - 2шт.			2 575,48	0,00
111	00-001283	Задвижка Д=100мм чугунная 7			3 550,00	0,00
112	00-000739	Запорная арматура d 50мм - 9шт.			0,01	0,00
113	00-000715	Запорная армагура d150 - 2шт.			5 012,50	0,00
114	00-001272	Задвижка Д=50мм чугунная 1			1 950,00	0,00
115	00-001258	Задвижка Д=150мм чугунная клиновая,			7 270,00	0,00
116	00-001274	Задвижка Д=80мм чугунная 1			2 614,72	0,00
117	00-000649	Запорная арматура d350			0,01	0,00
118	00-001276	Задвижка Д=80мм чугунная 3			2 614,72	0,00
119	00-001261	Задвижка Д=150мм 3			9 089,50	0,00
120	00-001278	Задвижка Д=100мм чугунная 2,			3 550,00	0,00
121	00-001263	Задвижка Д=150мм 5			9 089,50	0,00
122	00-001265	Задвижка Д=250мм 2			35 587,00	0,00
123	00-001281	Задвижка Д=100мм чугунная 5			3 550,00	0,00
124	00-000747	Запорная арматура d150 - 2шт.			0,01	0,00
		ИТОГО			170549,2	0

Сведения о составе и описание иного имущества водоотведения Калтанского городского округа

Объекты недвижимого имущества (права не зарегистрированы)

№ п/п	№ РМС/ инвентарный номер	Наименование имущества	Адрес	Дата ввода в эксплуатацию	Первоначальная стоимость имущества (руб.)	Начисленная аммортизация (руб.)	Остаточная стоимость имущества (руб.)	Свидетельство о регистрации права собственности/ запись гос. регистрации №	Кадастровый номер объекта
1	40340/705	здание склада (разрушен)	г. Калтан, п. Малиновка, ул. Угольная, 1а	1966	0,00	0,00	0,00		
2	40341/702	Здание сливной станции	г. Калтан, п. Малиновка, ул. Угольная, 1а		224 847,28	224 847,28	0,00		
3	40331/723	Канализационные сети на территории очистных сооружений по ул. Угольная, д.1а	г. Калтан, п. Малиновка, ул. Угольная, 1а	1966	95 806,36	95 806,36	0,00		
4	40332/726	Напорный коллектор от КНС №4 до очистных сооружений по ул. Угольная,	г. Калтан, п. Малиновка, ул. Угольная, 1а	1967	900 901,20	900 901,20	0,00		

		д.1а							
5	32712/724	Сети силовые и осветительные на территории очистных сооружений по ул. Угольная, д.1а	г. Калтан, п. Малиновка, ул. Угольная, 1а	1966	66 710,28	66 710,28	0,00		
6	32381/351	Кабельные сети	г. Калтан, п. Малиновка, ул. Угольная, 1а	1990	6 287,76	6 287,76	0,00		
	Итого				**1 294 552,88**	**1 294 552,88**	**0,00**		
Здания и сооружения									
7	33245/1069	Главный канализационный коллектор по ул. Комсомольская (незавершенное строительство)	г. Калтан, район ул. Комсомольская, 83	2011	13 665 168,00	0,00	13 665 168,00		
8	48478/286/1	Тепловые сети на территории очистных сооружений	г. Калтан, ул. Комсомольская, 12.	1990	10 000,00	10 000,00			
9	33249/1097	Канализационная сеть	Сети бытовой канализации К-1-г. Калтан, ул. Комсомольская, №33а (стр.адрес: кв.18№2)	2013	446 017,00	118 540,94	327 476,06		
	Итого				**14 121 185,00**	**128 540,94**	**13 992 644,06**		

Концедент:
Администрация Калтанского городского округа в лице
МКУ «УМИ КГО»
Директор

Е.Ф. Оборонова
м.п. «__» _____ 2019 г.

Концессионер:
ООО «Водоканал»

Директор

С.А. Ковязин
м.п. «__» _____ 2019 г.

Третья сторона
от Кемеровской области

Начальник департамента жилищно-коммунального
и дорожного комплекса Кемеровской области

О.В. Ивлев
м.п. «__» _____ 2019 г.

ПРИЛОЖЕНИЕ №2
к концессионному соглашению
Копии документов, подтверждающих право собственности
Концедента на объекты в составе Объекта Соглашения

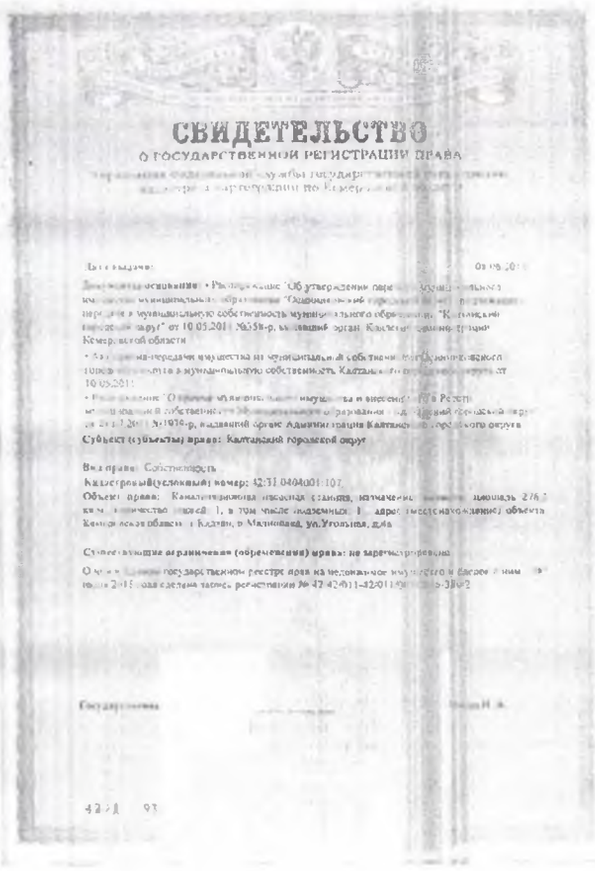

СВИДЕТЕЛЬСТВО
О ГОСУДАРСТВЕННОЙ РЕГИСТРАЦИИ ПРАВА

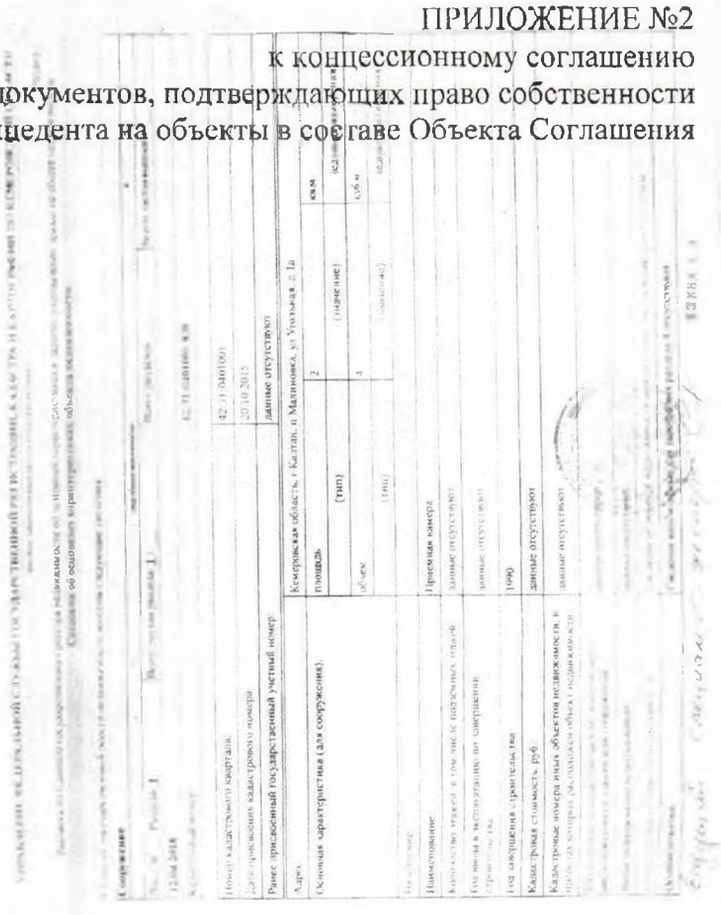

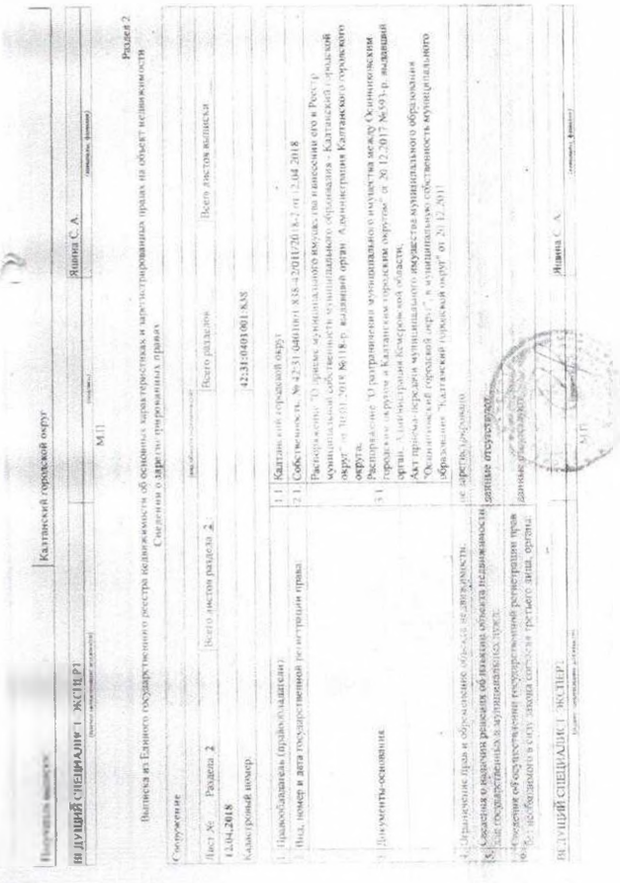

Выписка из Единого государственного реестра недвижимости об основных характеристиках и зарегистрированных правах на объект недвижимости

СВИДЕТЕЛЬСТВО
О ГОСУДАРСТВЕННОЙ РЕГИСТРАЦИИ ПРАВА

СВИДЕТЕЛЬСТВО
О ГОСУДАРСТВЕННОЙ РЕГИСТРАЦИИ ПРАВА

Управление Федеральной службы государственной регистрации, кадастра и картографии по Кемеровской области

Дата выдачи: "26" декабря 2013 года

Документы-основания: • Распоряжение "Об утверждении перечней муниципального имущества муниципального образования "Осинниковский городской округ", подлежащего передаче в муниципальную собственность муниципального образования "Калтанский городской округ" от 10.05.2011 №358-р, выдавший орган: Коллегия администрации Кемеровской области

• Акт приема-передачи имущества из муниципальной собственности Осинниковского городского округа в муниципальную собственность Калтанского городского округа от 10.05.2011

• Распоряжение "О приеме муниципального имущества и внесении его в Реестр муниципальной собственности Муниципального образования - Калтанский городской округ" от 21.07.2011 №1979-р, выдавший орган: Администрация Калтанского городского округа

Субъект (субъекты) права: Калтанский городской округ

Вид права: Собственность

Объект права: Первичный отстойник №1, назначение: нежилое, объем 509 м3, адрес (местонахождение) объекта: Кемеровская область, г.Калтан, п.Малиновка, ул.Угольная, д.1а

Кадастровый (или условный) номер: 42:31:0401001:241

Существующие ограничения (обременения) права: не зарегистрировано

о чем в Едином государственном реестре прав на недвижимое имущество и сделок с ним "26" декабря 2013 года сделана запись регистрации № 42-42-11/040/2013-326

Регистратор Каркавина В. В. (подпись)

42 АД 409325

СВИДЕТЕЛЬСТВО
О ГОСУДАРСТВЕННОЙ РЕГИСТРАЦИИ ПРАВА

Управление Федеральной службы государственной регистрации, кадастра и картографии по Кемеровской области

Дата выдачи: "18" сентября 2013 года

Документы-основания: • Распоряжение "Об утверждении перечней муниципального имущества муниципального образования "Осинниковский городской округ", подлежащего передаче в муниципальную собственность муниципального образования "Калтанский городской округ" от 10.05.2011 №358-р, выдавший орган: Коллегия администрации Кемеровской области

• Акт приема-передачи имущества из муниципальной собственности Осинниковского городского округа в муниципальную собственность Калтанского городского округа от 10.05.2011

• Распоряжение "О приеме муниципального имущества и внесении его в Реестр муниципальной собственности Муниципального образования - Калтанский городской округ" от 21.07.2011 №1979-р, выдавший орган: Администрация Калтанского городского округа

Субъект (субъекты) права: Калтанский городской округ

Вид права: Собственность

Объект права: Первичный отстойник №2, назначение: нежилое, 0 - этажный (подземных этажей - 0), объем 509 куб.м, инв.№ 2-2655, лит. Г4, адрес (местонахождение) объекта: Кемеровская область, г.Калтан, п.Малиновка, ул.Угольная, д.1а

Кадастровый (или условный) номер: 42:31:0401001:239

Существующие ограничения (обременения) права: не зарегистрировано

о чем в Едином государственном реестре прав на недвижимое имущество и сделок с ним "18" сентября 2013 года сделана запись регистрации № 42-42-11/030/2013-225

Регистратор [illegible] (подпись)

42 АД 427746

СВИДЕТЕЛЬСТВО
О ГОСУДАРСТВЕННОЙ РЕГИСТРАЦИИ ПРАВА

Управление Федеральной службы государственной регистрации, кадастра и картографии по Кемеровской области

Дата выдачи: "17" сентября 2013 года

Документы-основания: • Распоряжение "Об утверждении перечней муниципального имущества муниципального образования "Осинниковский городской округ", подлежащего передаче в муниципальную собственность муниципального образования "Калтанский городской округ" от 10.05.2011 №358-р, выдавший орган: Коллегия администрации Кемеровской области

• Акт приема-передачи имущества из муниципальной собственности Осинниковского городского округа в муниципальную собственность Калтанского городского округа от 10.05.2011

• Распоряжение "О приеме муниципального имущества и внесении его в Реестр муниципальной собственности Муниципального образования - Калтанский городской округ" от 21.07.2011 №1979-р, выдавший орган: Администрация Калтанского городского округа

Субъект (субъекты) права: Калтанский городской округ

Вид права: Собственность

Объект права: Первичный отстойник №3, назначение: нежилое, 0 - этажный (подземных этажей - 0), объем 509 куб.м, инв.№ 2-2655, лит. Г3, адрес (местонахождение) объекта: Кемеровская область, г.Калтан, п.Малиновка, ул.Угольная, д.1а

Кадастровый (или условный) номер: 42:31:0401001:244

Существующие ограничения (обременения) права: не зарегистрировано

о чем в Едином государственном реестре прав на недвижимое имущество и сделок с ним "17" сентября 2013 года сделана запись регистрации № 42-42-11/030/2013-226

Регистратор Петрушина Л. А. (подпись)

42 АД 427688

СВИДЕТЕЛЬСТВО
О ГОСУДАРСТВЕННОЙ РЕГИСТРАЦИИ ПРАВА

Управление Федеральной службы государственной регистрации, кадастра и картографии по Кемеровской области

Дата выдачи: "19" сентября 2013 года

Документы-основания: • Распоряжение "Об утверждении перечней муниципального имущества муниципального образования "Осинниковский городской округ", подлежащего передаче в муниципальную собственность муниципального образования "Калтанский городской округ" от 10.05.2011 №358-р, выдавший орган: Коллегия администрации Кемеровской области

• Акт приема-передачи имущества из муниципальной собственности Осинниковского городского округа в муниципальную собственность Калтанского городского округа от 10.05.2011

• Распоряжение "О приеме муниципального имущества и внесении его в Реестр муниципальной собственности Муниципального образования - Калтанский городской округ" от 21.07.2011 №1979-р, выдавший орган: Администрация Калтанского городского округа

Субъект (субъекты) права: Калтанский городской округ

Вид права: Собственность

Объект права: Первичный отстойник №4, назначение: нежилое, 0 - этажный (подземных этажей - 0), объем 509 куб.м, инв.№ 2-2655, лит. Г6, адрес (местонахождение) объекта: Кемеровская область, г.Калтан, [illegible], ул.Угольная, д.1а

Кадастровый (или условный) номер: 42:31:0401001:243

Существующие ограничения (обременения) права: не зарегистрировано

о чем в Едином государственном реестре прав на недвижимое имущество и сделок с ним "19" сентября 2013 года сделана запись регистрации № 42-42-11/030/2013-224

Регистратор Кузнецова Л. Ю. (подпись)

42 АД 427764

УПРАВЛЕНИЕ ФЕДЕРАЛЬНОЙ СЛУЖБЫ ГОСУДАРСТВЕННОЙ РЕГИСТРАЦИИ, КАДАСТРА И КАРТОГРАФИИ ПО КЕМЕРОВСКОЙ ОБЛАСТИ

(полное наименование органа регистрации прав)

Раздел 1

Выписка из Единого государственного реестра недвижимости об основных характеристиках и зарегистрированных правах на объект недвижимости

Сведения об основных характеристиках объекта недвижимости

В Единый государственный реестр недвижимости внесены следующие сведения:

Сооружение			
(вид объекта недвижимости)			
Лист № Раздела 1	Всего листов раздела 1:	Всего разделов:	Всего листов выписки:
12.04.2018			
Кадастровый номер:		**42:31:0401001:832**	

Номер кадастрового квартала:	42:31:0401001		
Дата присвоения кадастрового номера:	19.10.2015		
Ранее присвоенный государственный учетный номер:	данные отсутствуют		
Адрес:	Кемеровская область, г Калтан, п Малиновка, ул Угольная, д 1а		
Основная характеристика (для сооружения):	протяженность	204	м
	(тип)	(значение)	(единица измерения)
Назначение:			
Наименование:	Система лотков		
Количество этажей, в том числе подземных этажей:	данные отсутствуют		
Год ввода в эксплуатацию по завершении строительства:	данные отсутствуют		
Год завершения строительства:	1990		
Кадастровая стоимость, руб.:	данные отсутствуют		
Кадастровые номера иных объектов недвижимости, в пределах которых расположен объект недвижимости:	данные отсутствуют		
Кадастровые номера помещений, машино-мест, расположенных в здании или сооружении:	данные отсутствуют		
Виды разрешенного использования:	данные отсутствуют		
Статус записи об объекте недвижимости:	Сведения об объекте недвижимости имеют статус "актуальные, ранее учтенные"		
Особые отметки:	Сведения необходимые для заполнения раздела 4 отсутствуют.		
Получатель выписки:	Калтанский городской округ		

ВЕДУЩИЙ СПЕЦИАЛИСТ-ЭКСПЕРТ		Яшина С. А.

М.П.

Раздел 2

Выписка из Единого государственного реестра недвижимости об основных характеристиках и зарегистрированных правах на объект недвижимости

Сведения о зарегистрированных правах

Сооружение			
(вид объекта недвижимости)			
Лист № Раздела 2	Всего листов раздела 2:	Всего разделов:	Всего листов выписки:
12.04.2018			
Кадастровый номер:		**42:31:0401001:832**	

1.	Правообладатель (правообладатели):	1.1.	Калтанский городской округ
2.	Вид, номер и дата государственной регистрации права:	2.1.	Собственность, № 42:31:0401001:832-42/011/2018-2 от 12.04.2018
3.	Документы-основания:	3.1.	Распоряжение "О разграничении муниципального имущества между Осинниковским городским округом и Калтанским городским округом" от 20.12.2017 №593-р, выдавший орган: Администрация Кемеровской области; Акт приема-передачи муниципального имущества муниципального образования "Осинниковский городской округ", в муниципальную собственность муниципального образования "Калтанский городской округ" от 20.12.2017; Распоряжение "О приеме муниципального имущества и внесении его в Реестр муниципальной собственности муниципального образования - Калтанский городской округ" от 30.01.2018 №118-р, выдавший орган: Администрация Калтанского городского округа
4.	Ограничение прав и обременение объекта недвижимости:		не зарегистрировано
5.	Сведения о наличии решения об изъятии объекта недвижимости для государственных и муниципальных нужд:		данные отсутствуют
6.	Сведения об осуществлении государственной регистрации прав без необходимого в силу закона согласия третьего лица, органа:		данные отсутствуют

ВЕДУЩИЙ СПЕЦИАЛИСТ-ЭКСПЕРТ		Яшина С. А.
(полное наименование должности)	(подпись)	(инициалы, фамилия)

М.П.

СВИДЕТЕЛЬСТВО

О ГОСУДАРСТВЕННОЙ РЕГИСТРАЦИИ ПРАВА

Управление Федеральной службы государственной регистрации, кадастра и картографии по Кемеровской области

Дата выдачи: "17" сентября 2013 года

Документы-основания: • Распоряжение "Об утверждении перечней муниципального имущества муниципального образования "Осинниковский городской округ", подлежащего передаче в муниципальную собственность муниципального образования "Калтанский городской округ" от 10.05.2011 №358-р, выдавший орган: Коллегия администрации Кемеровской области

• Акт приема-передачи имущества из муниципальной собственности Осинниковского городского округа в муниципальную собственность Калтанского городского округа от 10.05.2011

• Распоряжение "О приеме муниципального имущества и внесении его в Реестр муниципальной собственности Муниципального образования - Калтанский городской округ" от 21.07.2011 №1979-р, выдавший орган: Администрация Калтанского городского округа

Субъект (субъекты) права: Калтанский городской округ

Вид права: Собственность

Объект права: Биофильтр, назначение: нежилое, 1 - этажный (подземных этажей - 0), общая площадь 1 591,3 кв.м, инв.№ 2-2655, лит. Б, адрес (местонахождение) объекта: Кемеровская область, г.Калтан, п.Малиновка, ул Угольная, д.1а

Кадастровый (или условный) номер: 42:31:0401001:223

Существующие ограничения (обременения) права: не зарегистрировано

о чем в Едином государственном реестре прав на недвижимое имущество и сделок с ним "17" сентября 2013 года сделана запись регистрации № 42-42-11/030/2013-220

Регистратор Петрушина Н. А.

42АД 427685

СВИДЕТЕЛЬСТВО

О ГОСУДАРСТВЕННОЙ РЕГИСТРАЦИИ ПРАВА

Управление Федеральной службы государственной регистрации, кадастра и картографии по Кемеровской области

Дата выдачи: "06" марта 2014 года

Документы-основания: • Распоряжение "Об утверждении перечней муниципального имущества муниципального образования "Осинниковский городской округ", подлежащего передаче в муниципальную собственность муниципального образования "Калтанский городской округ" от 10.05.2011 №358-р, выдавший орган: Коллегия администрации Кемеровской области

• Распоряжение "О приеме муниципального имущества и внесении его в Реестр муниципальной собственности Муниципального образования - Калтанский городской округ" от 21.07.2011 №1979-р, выдавший орган: Администрация Калтанского городского округа

• Акт приема-передачи имущества из муниципальной собственности Осинниковского городского округа в муниципальную собственность Калтанского городского округа от 10.05.2011

Субъект (субъекты) права: Калтанский городской округ

Вид права: Собственность

Объект права: Вторичный отстойник, назначение: нежилое, объем 382 кв.м, адрес (местонахождение) объекта: Кемеровская область, г.Калтан, п.Малиновка, ул Угольная, д.1а

Кадастровый (или условный) номер: 42:31:0401001:238

Существующие ограничения (обременения) права: не зарегистрировано

о чем в Едином государственном реестре прав на недвижимое имущество и сделок с ним "17" сентября 2013 года сделана запись регистрации

Регистратор

42АД 475181

РОССИЙСКАЯ ФЕДЕРАЦИЯ

ЕДИНЫЙ ГОСУДАРСТВЕННЫЙ РЕЕСТР ПРАВ НА НЕДВИЖИМОЕ ИМУЩЕСТВО И СДЕЛОК С НИМ

СВИДЕТЕЛЬСТВО

О ГОСУДАРСТВЕННОЙ РЕГИСТРАЦИИ ПРАВА

Управление Федеральной службы государственной регистрации, кадастра и картографии по Кемеровской области

Дата выдачи: "18" сентября 2013 года

Документы-основания: • Распоряжение "Об утверждении перечней муниципального имущества муниципального образования "Осинниковский городской округ", подлежащего передаче в муниципальную собственность муниципального образования "Калтанский городской округ" от 10.05.2011 №358-р, выдавший орган: Коллегия администрации Кемеровской области

• Акт приема-передачи имущества из муниципальной собственности Осинниковского городского округа в муниципальную собственность Калтанского городского округа от 10.05.2011

• Распоряжение "О приеме муниципального имущества и внесении его в Реестр муниципальной собственности Муниципального образования - Калтанский городской округ" от 21.07.2011 №1979-р, выдавший орган: Администрация Калтанского городского округа

Субъект (субъекты) права: Калтанский городской округ

Вид права: Собственность

Объект права: Охотничий контактный, назначение: нежилое, 0 - этажный (подземных этажей - 0), объем 142 куб.м, инв.№ 2-2655, лит. 17, адрес (местонахождение) объекта: Кемеровская область, г.Калтан, п.Малиновка, ул.Угольная, д.1а

Кадастровый (или условный) номер: 42:31:0401001:240

Существующие ограничения (обременения) права: не зарегистрировано

О чем в Едином государственном реестре прав на недвижимое имущество и сделок с ним "18" сентября 2013 года сделана запись регистрации № 42-42-11/030/2013-219

Регистратор Каркавина В. В. (подпись)

М.П.

42 АД 427742

РОССИЙСКАЯ ФЕДЕРАЦИЯ

ЕДИНЫЙ ГОСУДАРСТВЕННЫЙ РЕЕСТР ПРАВ НА НЕДВИЖИМОЕ ИМУЩЕСТВО И СДЕЛОК С НИМ

СВИДЕТЕЛЬСТВО

О ГОСУДАРСТВЕННОЙ РЕГИСТРАЦИИ ПРАВА

Управление Федеральной службы государственной регистрации, кадастра и картографии по Кемеровской области

Дата выдачи: "19" сентября 2013 года

Документы-основания: • Распоряжение "Об утверждении перечней муниципального имущества муниципального образования "Осинниковский городской округ", подлежащего передаче в муниципальную собственность муниципального образования "Калтанский городской округ" от 10.05.2011 №358-р, выдавший орган: Коллегия администрации Кемеровской области

• Акт приема-передачи имущества из муниципальной собственности Осинниковского городского округа в муниципальную собственность Калтанского городского округа от 10.05.2011

• Распоряжение "О приеме муниципального имущества и внесении его в Реестр муниципальной собственности Муниципального образования - Калтанский городской округ" от 21.07.2011 №1979-р, выдавший орган: Администрация Калтанского городского округа

Субъект (субъекты) права: Калтанский городской округ

Вид права: Собственность

Объект права: Пекарня №1, назначение: нежилое, 1 - этажный (подземных этажей - 1), общая площадь 74,7 кв.м, инв.№ 2-2655, лит. З, адрес (местонахождение) объекта: Кемеровская область, г.Калтан, п.Малиновка, ул.Угольная, д.1а

Кадастровый (или условный) номер: 42:31:0401001:229

Существующие ограничения (обременения) права: не зарегистрировано

О чем в Едином государственном реестре прав на недвижимое имущество и сделок с ним "19" сентября 2013 года сделана запись регистрации № 42-42-11/030/2013-227

Регистратор Кузнецова Л. Ю. (подпись)

М.П.

42 АД 427769

РОССИЙСКАЯ ФЕДЕРАЦИЯ

ЕДИНЫЙ ГОСУДАРСТВЕННЫЙ РЕЕСТР ПРАВ НА НЕДВИЖИМОЕ ИМУЩЕСТВО И СДЕЛОК С НИМ

СВИДЕТЕЛЬСТВО

О ГОСУДАРСТВЕННОЙ РЕГИСТРАЦИИ ПРАВА

Управление Федеральной службы государственной регистрации, кадастра и картографии по Кемеровской области

Дата выдачи: "18" сентября 2013 года

Документы-основания: • Распоряжение "Об утверждении перечней муниципального имущества муниципального образования "Осинниковский городской округ", подлежащего передаче в муниципальную собственность муниципального образования "Калтанский городской округ" от 10.05.2011 №358-р, выдавший орган: Коллегия администрации Кемеровской области

• Акт приема-передачи имущества из муниципальной собственности Осинниковского городского округа в муниципальную собственность Калтанского городского округа от 10.05.2011

• Распоряжение "О приеме муниципального имущества и внесении его в Реестр муниципальной собственности Муниципального образования - Калтанский городской округ" от 21.07.2011 №1979-р, выдавший орган: Администрация Калтанского городского округа

Субъект (субъекты) права: Калтанский городской округ

Вид права: Собственность

Объект права: Пекарня №2, назначение: нежилое, 1 - этажный (подземных этажей - 1), общая площадь 171,6 кв.м, инв.№ 2-2655, лит. Ж, адрес (местонахождение) объекта: Кемеровская область, г.Калтан, п.Малиновка, ул.Угольная, д.1а

Кадастровый (или условный) номер: 42:31:0401001:225

Существующие ограничения (обременения) права: не зарегистрировано

О чем в Едином государственном реестре прав на недвижимое имущество и сделок с ним "18" сентября 2013 года сделана запись регистрации № 42-42-11/030/2013-228

Регистратор [illegible]

42 АД [illegible]

РОССИЙСКАЯ ФЕДЕРАЦИЯ

ЕДИНЫЙ ГОСУДАРСТВЕННЫЙ РЕЕСТР ПРАВ НА НЕДВИЖИМОЕ ИМУЩЕСТВО И СДЕЛОК С НИМ

СВИДЕТЕЛЬСТВО

О ГОСУДАРСТВЕННОЙ РЕГИСТРАЦИИ ПРАВА

Управление Федеральной службы государственной регистрации, кадастра и картографии по Кемеровской области

Дата выдачи: "17" сентября 2013 года

Документы-основания: • Распоряжение "Об утверждении перечней муниципального имущества муниципального образования "Осинниковский городской округ", подлежащего передаче в муниципальную собственность муниципального образования "Калтанский городской округ" от 10.05.2011 №358-р, выдавший орган: Коллегия администрации Кемеровской области

• Акт приема-передачи имущества из муниципальной собственности Осинниковского городского округа в муниципальную собственность Калтанского городского округа от 10.05.2011

• Распоряжение "О приеме муниципального имущества и внесении его в Реестр муниципальной собственности Муниципального образования - Калтанский городской округ" от 21.07.2011 №1979-р, выдавший орган: Администрация Калтанского городского округа

Субъект (субъекты) права: Калтанский городской округ

Вид права: Собственность

Объект права: Лаборатория, назначение: нежилое, 1 - этажный, общая площадь 186,4 кв.м, инв.№ 2-2655, лит. А, адрес (местонахождение) объекта: Кемеровская область, г.Калтан, п.Малиновка, ул.Угольная, д.1а

Кадастровый (или условный) номер: 42:31:0401001:233

Существующие ограничения (обременения) права: не зарегистрировано

О чем в Едином государственном реестре прав на недвижимое имущество и сделок с ним "17" сентября 2013 года сделана запись регистрации № 42-42-11/030/2013-217

Регистратор Петрушина Н. А.

М.П. (подпись)

42 АД 427686

РОССИЙСКАЯ ФЕДЕРАЦИЯ

ЕДИНЫЙ ГОСУДАРСТВЕННЫЙ РЕЕСТР ПРАВ НА НЕДВИЖИМОЕ ИМУЩЕСТВО И СДЕЛОК С НИМ

СВИДЕТЕЛЬСТВО

О ГОСУДАРСТВЕННОЙ РЕГИСТРАЦИИ ПРАВА

Управление Федеральной службы государственной регистрации, кадастра и картографии по Кемеровской области

Дата выдачи: "13" августа 2013 года

Документы-основания: • Распоряжение "Об утверждении перечней муниципального имущества муниципального образования "Осинниковский городской округ", подлежащего передаче в муниципальную собственность муниципального образования "Калтанский городской округ" от 10.05.2011 №358-р, выдавший орган: Коллегия администрации Кемеровской области

• Распоряжение "О приеме муниципального имущества и внесении его в Реестр муниципальной собственности Муниципального образования - Калтанский городской округ" от 21.07.2011 №1979-р, выдавший орган: Администрация Калтанского городского округа

• Акт приема-передачи имущества из муниципальной собственности Осинниковского городского округа в муниципальную собственность Калтанского городского округа от 10.05.2011

Субъект (субъекты) права: Калтанский городской округ

Вид права: Собственность

Объект права: Котельная, назначение: нежилое, 1 - этажный (подземных этажей - 0), общая площадь 67 кв.м, инв.№ 2-5655, лит. В, адрес (местонахождение) объекта: Кемеровская область, г.Калтан, п.Малиновка, ул.Угольная, д.1а

Кадастровый (или условный) номер: 42:31:0401001:220

Существующие ограничения (обременения) права: не зарегистрировано

о чем в Едином государственном реестре прав на недвижимое имущество и сделок с ним "13" августа 2013 года сделана запись регистрации № 42-42-11/023/2013-296

Регистратор

42АД 330455

РОССИЙСКАЯ ФЕДЕРАЦИЯ

ЕДИНЫЙ ГОСУДАРСТВЕННЫЙ РЕЕСТР ПРАВ НА НЕДВИЖИМОЕ ИМУЩЕСТВО И СДЕЛОК С НИМ

СВИДЕТЕЛЬСТВО

О ГОСУДАРСТВЕННОЙ РЕГИСТРАЦИИ ПРАВА

Управление Федеральной службы государственной регистрации, кадастра и картографии по Кемеровской области

Дата выдачи: "19" сентября 2013 года

Документы-основания: • Распоряжение "Об утверждении перечней муниципального имущества муниципального образования "Осинниковский городской округ", подлежащего передаче в муниципальную собственность муниципального образования "Калтанский городской округ" от 10.05.2011 №358-р, выдавший орган: Коллегия администрации Кемеровской области

• Акт приема-передачи имущества из муниципальной собственности Осинниковского городского округа в муниципальную собственность Калтанского городского округа от 10.05.2011

• Распоряжение "О приеме муниципального имущества и внесении его в Реестр муниципальной собственности Муниципального образования - Калтанский городской округ" от 21.07.2011 №1979-р, выдавший орган: Администрация Калтанского городского округа

Субъект (субъекты) права: Калтанский городской округ

Вид права: Собственность

Объект права: Гараж, назначение: нежилое, 1 - этажный (подземных этажей - 0), общая площадь 66,4 кв.м, инв.№ 2-2655, лит. Д, адрес (местонахождение) объекта: Кемеровская область, г.Калтан, п.Малиновка, ул.Угольная, д.1а

Кадастровый (или условный) номер: 42:31:0401001:230

Существующие ограничения (обременения) права: не зарегистрировано

о чем в Едином государственном реестре прав на недвижимое имущество и сделок с ним "19" сентября 2013 года сделана запись регистрации № 42-42-11/036/2013-218

РОССИЙСКАЯ ФЕДЕРАЦИЯ

ЕДИНЫЙ ГОСУДАРСТВЕННЫЙ РЕЕСТР ПРАВ НА НЕДВИЖИМОЕ ИМУЩЕСТВО И СДЕЛОК С НИМ

СВИДЕТЕЛЬСТВО

О ГОСУДАРСТВЕННОЙ РЕГИСТРАЦИИ ПРАВА

Управление Федеральной службы государственной регистрации, кадастра и картографии по Кемеровской области

Дата выдачи: "19" сентября 2013 года

Документы-основания: • Распоряжение "Об утверждении перечней муниципального имущества муниципального образования "Осинниковский городской округ", подлежащего передаче в муниципальную собственность муниципального образования "Калтанский городской округ" от 10.05.2011 №358-р, выдавший орган: Коллегия администрации Кемеровской области

• Акт приема-передачи имущества из муниципальной собственности Осинниковского городского округа в муниципальную собственность Калтанского городского округа от 10.05.2011

• Распоряжение "О приеме муниципального имущества и внесении его в Реестр муниципальной собственности Муниципального образования - Калтанский городской округ" от 21.07.2011 №1979-р, выдавший орган: Администрация Калтанского городского округа

Субъект (субъекты) права: Калтанский городской округ

Вид права: Собственность

Объект права: Хлораторная, назначение: нежилое, 1 - этажный (подземных этажей - 0), общая площадь 123,5 кв.м, инв.№ [illegible], лит. Б, адрес (местонахождение) объекта: Кемеровская область, г.Калтан, п.Малиновка, ул.Угольная, д.1а

Кадастровый (или условный) номер: 42:31:0401001:224

Существующие ограничения (обременения) права: не зарегистрировано

о чем в Едином государственном реестре прав на недвижимое имущество и сделок с ним "19" сентября 2013 года сделана запись регистрации № 42-42-11/036/2013-221

Регистратор

42АД [illegible]

[illegible]

Управление Федеральной службы государственной регистрации, кадастра и картографии по Кемеровской области

Дата выдачи: "17" сентября 2013 года

Документы-основания: • Распоряжение "Об утверждении перечней муниципального имущества муниципального образования "Осинниковский городской округ", подлежащего передаче в муниципальную собственность муниципального образования "Калтанский городской округ" от 10.05.2011 №358-р, выдавший орган: Коллегия администрации Кемеровской области

• Акт приема-передачи имущества из муниципальной собственности Осинниковского городского округа в муниципальную собственность Калтанского городского округа от 10.05.2011

• Распоряжение "О приеме муниципального имущества и внесении его в Реестр муниципальной собственности Муниципального образования - Калтанский городской округ" от 21.07.2011 №1979-р, выдавший орган: Администрация Калтанского городского округа

Субъект (субъекты) права: Калтанский городской округ

Вид права: Собственность

Объект права: Иловые площадки, назначение: нежилое, 1 - этажный (подземных этажей - 0), общая площадь 380 кв.м, инв.№ 2-5655, лит. Г, адрес (местонахождение) объекта: Кемеровская область, г.Калтан, п.Малиновка, ул.Угольная, д.1а

Кадастровый (или условный) номер: 42:31:0401001:231

Существующие ограничения (обременения) права: не зарегистрировано

о чем в Едином государственном реестре прав на недвижимое имущество и сделок с ним "17" сентября 2013 года сделана запись регистрации № 42-42-11/036/2013-223

В Единый государственный реестр недвижимости внесены следующие сведения:

Сооружение			
(вид объекта недвижимости)			
Лист № ___ Раздела 1	Всего листов раздела 1: ___	Всего разделов: ___	Всего листов выписки: ___
12.04.2018			
Кадастровый номер:	42:31:0401001:839		

Номер кадастрового квартала:	42:31:0401001		
Дата присвоения кадастрового номера:	21.10.2015		
Ранее присвоенный государственный учетный номер:	данные отсутствуют		
Адрес:	Кемеровская область, г Калтан, п Малиновка, ул Угольная, д 1а		
Основная характеристика (для сооружения):	протяженность	89	м
	(тип)	(значение)	(единица измерения)
Назначение:	-		
Наименование:	Тепловые сети на территории очистных сооружений		
Количество этажей, в том числе подземных этажей:	данные отсутствуют		
Год ввода в эксплуатацию по завершении строительства:	данные отсутствуют		
Год завершения строительства:	1990		
Кадастровая стоимость, руб.:	данные отсутствуют		
Кадастровые номера иных объектов недвижимости, в пределах которых расположен объект недвижимости:	данные отсутствуют		
Кадастровые номера помещений, машино-мест, расположенных в здании или сооружении:	данные отсутствуют		
Виды разрешенного использования:	данные отсутствуют		
Статус записи об объекте недвижимости:	Сведения об объекте недвижимости имеют статус "актуальные, ранее учтенные"		
Особые отметки:	Сведения необходимые для заполнения раздела 4 отсутствуют		
Получатель выписки:	Калтанский городской округ		

ВЕДУЩИЙ СПЕЦИАЛИСТ-ЭКСПЕРТ Абраменко О. В.

(полное наименование должности) (подпись) (инициалы, фамилия)

М.П.

Раз

Выписка из Единого государственного реестра недвижимости об основных характеристиках и зарегистрированных правах на объект недвижимости

Сведения о зарегистрированных правах

Сооружение			
(вид объекта недвижимости)			
Лист № ___ Раздела 2	Всего листов раздела 2: ___	Всего разделов: ___	Всего листов выписки: ___
12.04.2018			
Кадастровый номер:	42:31:0401001:839		

1.	Правообладатель (правообладатели):	1.1.	Калтанский городской округ
2.	Вид, номер и дата государственной регистрации права:	2.1.	Собственность, № 42:31:0401001:839-42/011/2018-3 от 12.04.2018
3.	Документы-основания:	3.1.	Распоряжение "О разграничении муниципального имущества между Осинниковски[м] городским округом и Калтанским городским округом" от 20.12.2017 №593-р, выдав[ший] орган: Администрация Кемеровской области; Акт приема-передачи муниципального имущества муниципального образования "Осинниковский городской округ", в муниципальную собственность муниципально[го] образования "Калтанский городской округ" от 20.12.2017; Распоряжение "О приеме муниципального имущества и внесении его в Реестр муниципальной собственности муниципального образования - Калтанский городско[й] округ" от 30.01.2018 №118-р, выдавший орган: Администрация Калтанского городско[го] округа
4.	Ограничение прав и обременение объекта недвижимости:		не зарегистрировано
5.	Сведения о наличии решения об изъятии объекта недвижимости для государственных и муниципальных нужд:		данные отсутствуют
6.	Сведения об осуществлении государственной регистрации прав без необходимого в силу закона согласия третьего лица, органа:		данные отсутствуют

ВЕДУЩИЙ СПЕЦИАЛИСТ-ЭКСПЕРТ Абраменко О. В.

(полное наименование должности) (подпись) (инициалы, фамилия)

М.П.

ФЕДЕРАЛЬНАЯ СЛУЖБА ГОСУДАРСТВЕННОЙ РЕГИСТРАЦИИ, КАДАСТРА И КАРТОГРАФИИ

ФИЛИАЛ ФЕДЕРАЛЬНОГО ГОСУДАРСТВЕННОГО БЮДЖЕТНОГО УЧРЕЖДЕНИЯ "ФЕДЕРАЛЬНАЯ КАДАСТРОВАЯ ПАЛАТА ФЕДЕРАЛЬНОЙ СЛУЖБЫ ГОСУДАРСТВЕННОЙ РЕГИСТРАЦИИ, КАДАСТРА И КАРТОГРАФИИ" ПО КЕМЕРОВСКОЙ ОБЛАСТИ

ВЫПИСКА ИЗ ЕДИНОГО ГОСУДАРСТВЕННОГО РЕЕСТРА ПРАВ НА НЕДВИЖИМОЕ ИМУЩЕСТВО И СДЕЛОК С НИМ

Дата 11.10.2018 № 42/001/996/2018-204957

На основании запроса от [illegible].10.2018 г., поступившего на рассмотрение 09.10.2018 г., сообщаем, что в Единой государственный реестр прав на недвижимое имущество и сделок с ним зарегистрировано:

1.	Характеристики объекта недвижимости:		
	Кадастровый (или условный) номер объекта:		42:31:0401001:835
	наименование объекта:		Канализационная насосная станция КНС-1
	назначение объекта:		Нежилое
	площадь объекта:		59,4 кв. м
	инвентарный номер, литер:		
	этажность (этаж):		1
	номера на поэтажном плане:		
	адрес (местоположение) объекта:		Российская Федерация, Кемеровская область, г Калтан, п Малиновка, ул Угольная, д 1А
	состав:		
2.	Правообладатель (правообладатели):	2.1.	Калтанский городской округ
3.	Вид, номер и дата государственной регистрации права:	3.1.	Собственность, № 42:31:0401001:835-42/011/2018-3 от 12.04.2018
4.	Ограничение (обременение) права:		не зарегистрировано
5.	Договоры участия в долевом строительстве:		не зарегистрировано
6.	Правопритязания		отсутствуют
7.	Заявленные в судебном порядке права требования		данные отсутствуют
8.	Отметка о возражении в отношении зарегистрированного права		данные отсутствуют
9.	Сведения о наличии решения об изъятии объекта недвижимости для государственных и муниципальных нужд		данные отсутствуют

Выписка выдана: МКУ "УМИ КГО"

Выписка содержит сведения раздела Единого государственного реестра прав на недвижимое имущество и сделок с ним, ведение которого осуществляется Управлением Росреестра по Кемеровской области.

Сведения, содержащиеся в настоящем документе, являются актуальными (действительными) на дату получения запроса органом, осуществляющим государственную регистрацию прав.

В соответствии со статьей 7 Федерального закона от 21 июля 1997 г. [...] государственной регистрации прав на недвижимое имущество и сделок с ним" [...] сведений, содержащихся в настоящей выписке, способами или в форме, кот[орые наносят] ущерб правам и законным интересам правообладателей, влечет отв[етственность,] предусмотренную законодательством Российской Федерации.

ИНЖЕНЕР 2 КАТЕГОРИИ ________ Шалыгина А.С.

(должность уполномоченного должностного лица органа, осуществляющего государственную регистрацию прав) (подпись, М.П.) (инициалы, фамилия)

Получение заявителем выписки из ЕГРП для последующего представления в органы государственной власти, органы местн[ого самоуправления,] органы государственных внебюджетных фондов в целях получения государственных и муниципальных услуг не требуется. [...] данные органы обязаны запрашивать у Росреестра самостоятельно (Федеральный закон от 27.07.2010 №210-ФЗ "О[б организации] предоставления государственных и муниципальных услуг", ч.1, ст.7)

ФЕДЕРАЛЬНАЯ СЛУЖБА ГОСУДАРСТВЕННОЙ РЕГИСТРАЦИИ, КАДАСТРА И КАРТОГРАФИИ

ФИЛИАЛ ФЕДЕРАЛЬНОГО ГОСУДАРСТВЕННОГО БЮДЖЕТНОГО УЧРЕЖДЕНИЯ "ФЕДЕРАЛЬНАЯ КАДАСТРОВАЯ ПАЛАТА ФЕДЕРАЛЬНОЙ СЛУЖБЫ ГОСУДАРСТВЕННОЙ РЕГИСТРАЦИИ, КАДАСТРА И КАРТОГРАФИИ" ПО КЕМЕРОВСКОЙ ОБЛАСТИ

ВЫПИСКА ИЗ ЕДИНОГО ГОСУДАРСТВЕННОГО РЕЕСТРА ПРАВ НА НЕДВИЖИМОЕ ИМУЩЕСТВО И СДЕЛОК С НИМ

Дата 11.10.2018 № 42/001/996/2018-268961

На основании запроса от 09.10.2018 г., поступившего на рассмотрение 09.10.2018 г. сообщаем, что в Едином государственном реестре прав на недвижимое имущество и сделок с ним зарегистрировано:

1.	Характеристики объекта недвижимости:		
	Кадастровый (или условный) номер объекта	42:31:0401001:833	
	наименование объекта:	Канализационная насосная станция КНС-2	
	назначение объекта:	Нежилое	
	площадь объекта:	70, 2 кв. м	
	инвентарный номер, литер:		
	этажность (этаж):	1	
	номера на поэтажном плане:		
	адрес (местоположение) объекта:	Российская Федерация, Кемеровская область, г. Калтан, п. Малиновка, ул. Угольная, д. 1А	
	состав:		
2.	Правообладатель (правообладатели):	2.1.	Калтанский городской округ
3.	Вид, номер и дата государственной регистрации права	3.1.	Собственность, № 42:31:0401001:833-42/011/2018-3 от 12.04.2018
4.	Ограничение (обременение) права:	не зарегистрировано	
5.	Договоры участия в долевом строительстве:	не зарегистрировано	
6.	Правопритязания:	отсутствуют	
7.	Заявленные в судебном порядке права требования:	данные отсутствуют	
8.	Отметка о возражении в отношении зарегистрированного права:	данные отсутствуют	
9.	Отметка о наличии решения об изъятии объекта недвижимости для государственных и муниципальных нужд:	данные отсутствуют	

Выписка выдана: МКУ "УМИ КГО"

Выписка содержит сведения раздела Единого государственного реестра прав на недвижимое имущество и сделок с ним, ведение которого осуществляется Управлением Росреестра по Кемеровской области.
Сведения, содержащиеся в настоящем документе, являются актуальными (действительными) на дату получения запроса органом, осуществляющим государственную регистрацию прав.

ущерб правам и законным интересам правообладателей, влечет ответственность предусмотренную законодательством Российской Федерации.

ИНЖЕНЕР 2 КАТЕГОРИИ — Шалыгина А.С.

(должность [illegible] должностного лица органа, осуществляющего государственную регистрацию прав) (подпись, М.П.) (фамилия, инициалы)

Получение заявителем выписки из ЕГРП [illegible] органы государственной [illegible] услуг не требуется. Данную информацию указанные органы обязаны запрашивать у Росреестра самостоятельно. (Федеральный закон от 27.07.2010 №210-ФЗ "Об организации предоставления государственных и [illegible] услуг", ч.1, ст.7)

217

МИНИСТЕРСТВО ЭКОНОМИЧЕСКОГО РАЗВИТИЯ РОССИЙСКОЙ ФЕДЕРАЦИИ

ФЕДЕРАЛЬНАЯ СЛУЖБА ГОСУДАРСТВЕННОЙ РЕГИСТРАЦИИ, КАДАСТРА И КАРТОГРАФИИ (РОСРЕЕСТР)

Управление Федеральной службы государственной регистрации, кадастра и картографии по Кемеровской области (Управление Росреестра по Кемеровской области)

СВИДЕТЕЛЬСТВО О ГОСУДАРСТВЕННОЙ РЕГИСТРАЦИИ ПРАВА

Кемеровская область

Дата выдачи: 17.11.2015

Документы-основания: • Распоряжение "Об утверждении перечней муниципального имущества муниципального образования "Осинниковский городской округ", подлежащего передаче в муниципальную собственность муниципального образования "Калтанский городской округ" от 10.05.2011 №358-р, выдавший орган: Коллегия администрации Кемеровской области

• Распоряжение "О приеме муниципального имущества и внесении его в Реестр муниципальной собственности Муниципального образования - Калтанский городской округ" от 21.07.2011 №1979-р, выдавший орган: Администрация Калтанского городского округа

• Акт приема-передачи имущества из муниципальной собственности Осинниковского городского округа в муниципальную собственность Калтанского городского округа от 10.05.2011

Субъект (субъекты) права: Калтанский городской округ

Вид права: Собственность

Кадастровый(условный) номер: 42:31:0404022:1036

Объект права: Канализационная сеть, назначение: нежилое, протяженность 309 м., адрес (местонахождение) объекта: Кемеровская область, г.Калтан, п.Малиновка, ул.60 лет Октября, 29

Существующие ограничения (обременения) права: не зарегистрировано

О чем в Едином государственном реестре прав на недвижимое имущество и сделок с ним "17" ноября 2015 года сделана запись регистрации № 42-42/011-42/102/133/2015-517/2

Государственный регистратор (подпись, м.п.) Петрушина Н. А.

42-42/011-42/102/133/2015-517/2

218

МИНИСТЕРСТВО ЭКОНОМИЧЕСКОГО РАЗВИТИЯ РОССИЙСКОЙ ФЕДЕРАЦИИ

ФЕДЕРАЛЬНАЯ СЛУЖБА ГОСУДАРСТВЕННОЙ РЕГИСТРАЦИИ, КАДАСТРА И КАРТОГРАФИИ (РОСРЕЕСТР)

Управление Федеральной службы государственной регистрации, кадастра и картографии по Кемеровской области (Управление Росреестра по Кемеровской области)

СВИДЕТЕЛЬСТВО О ГОСУДАРСТВЕННОЙ РЕГИСТРАЦИИ ПРАВА

Кемеровская область

Дата выдачи: 17.11.2015

Документы-основания: • Распоряжение "Об утверждении перечней муниципального имущества муниципального образования "Осинниковский городской округ", подлежащего передаче в муниципальную собственность муниципального образования "Калтанский городской округ" от 10.05.2011 №358-р, выдавший орган: Коллегия администрации Кемеровской области

• Распоряжение "О приеме муниципального имущества и внесении его в Реестр муниципальной собственности Муниципального образования - Калтанский городской округ" от 21.07.2011 №1979-р, выдавший орган: Администрация Калтанского городского округа

• Акт приема-передачи имущества из муниципальной собственности Осинниковского городского округа в муниципальную собственность Калтанского городского округа от 10.05.2011

Субъект (субъекты) права: Калтанский городской округ

Вид права: Собственность

Кадастровый(условный) номер: 42:31:0404022:1031

Объект права: Канализационная сеть, назначение: нежилое, протяженность 79 м., адрес (местонахождение) объекта: Кемеровская область, г.Калтан, п.Малиновка, ул.60 лет Октября, 29

Существующие ограничения (обременения) права: не зарегистрировано

О чем в Едином государственном реестре прав на недвижимое имущество и сделок с ним "17" ноября 2015 года сделана запись регистрации № 42-42/011-42/102/133/2015-518/2

Государственный регистратор (подпись, м.п.) Петрушина Н. А.

42-42/011-42/102/133/2015-518/2

МИНИСТЕРСТВО ЭКОНОМИЧЕСКОГО РАЗВИТИЯ
РОССИЙСКОЙ ФЕДЕРАЦИИ

ФЕДЕРАЛЬНАЯ СЛУЖБА ГОСУДАРСТВЕННОЙ РЕГИСТРАЦИИ,
КАДАСТРА И КАРТОГРАФИИ
(РОСРЕЕСТР)

Управление Федеральной службы государственной регистрации,
кадастра и картографии по Кемеровской области
(Управление Росреестра по Кемеровской области)

СВИДЕТЕЛЬСТВО О ГОСУДАРСТВЕННОЙ РЕГИСТРАЦИИ ПРАВА

Кемеровская область

Дата выдачи: 17.11.2015

Документы-основания: • Распоряжение "Об утверждении перечней муниципального имущества муниципального образования "Осинниковский городской округ", подлежащего передаче в муниципальную собственность муниципального образования "Калтанский городской округ" от 10.05.2011 №358-р, выдавший орган: Коллегия администрации Кемеровской области
• Распоряжение "О приеме муниципального имущества и внесении его в Реестр муниципальной собственности Муниципального образования - Калтанский городской округ" от 21.07.2011 №1979-р, выдавший орган: Администрация Калтанского городского округа
• Акт приема-передачи имущества из муниципальной собственности Осинниковского городского округа в муниципальную собственность Калтанского городского округа от 10.05.2011

Субъект (субъекты) права: Калтанский городской округ

Вид права: Собственность
Кадастровый(условный) номер: 42:31:0404018:882
Объект права: Канализационная сеть, назначение: нежилое, протяженность 37 м , адрес (местонахождение) объекта: Кемеровская область, г. Калтан, п. Малиновка, ул. 60 лет Октября, 2

Существующие ограничения (обременения) права: не зарегистрировано

О чем в Едином государственном реестре прав на недвижимое имущество и сделок с ним "17" ноября 2015 года сделана запись регистрации № 42-42/011-42/102/136/2015-416/2

Государственный регистратор Быковская Г. Н.

МИНИСТЕРСТВО ЭКОНОМИЧЕСКОГО РАЗВИТИЯ
РОССИЙСКОЙ ФЕДЕРАЦИИ

ФЕДЕРАЛЬНАЯ СЛУЖБА ГОСУДАРСТВЕННОЙ РЕГИСТРАЦИИ,
КАДАСТРА И КАРТОГРАФИИ
(РОСРЕЕСТР)

Управление Федеральной службы государственной регистрации,
кадастра и картографии по Кемеровской области
(Управление Росреестра по Кемеровской области)

СВИДЕТЕЛЬСТВО О ГОСУДАРСТВЕННОЙ РЕГИСТРАЦИИ ПРАВА

Кемеровская область

Дата выдачи: 17.11.2015

Документы-основания: • Распоряжение "Об утверждении перечней муниципального имущества муниципального образования "Осинниковский городской округ", подлежащего передаче в муниципальную собственность муниципального образования "Калтанский городской округ" от 10.05.2011 №358-р, выдавший орган: Коллегия администрации Кемеровской области
• Распоряжение "О приеме муниципального имущества и внесении его в Реестр муниципальной собственности Муниципального образования - Калтанский городской округ" от 21.07.2011 №1979-р, выдавший орган: Администрация Калтанского городского округа
• Акт приема-передачи имущества из муниципальной собственности Осинниковского городского округа в муниципальную собственность Калтанского городского округа от 10.05.2011

Субъект (субъекты) права: Калтанский городской округ

Вид права: Собственность
Кадастровый(условный) номер: 42:31:0404018:881
Объект права: Канализационная сеть, назначение: нежилое, протяженность 35 м , адрес (местонахождение) объекта: Кемеровская область, г. Калтан, п. Малиновка, ул. 60 лет Октября, 4

Существующие ограничения (обременения) права: не зарегистрировано

О чем в Едином государственном реестре прав на недвижимое имущество и сделок с ним "17" ноября 2015 года сделана запись регистрации № 42-42/011-42/102/136/2015-417/2

Государственный регистратор Быковская Г. Н.

МИНИСТЕРСТВО ЭКОНОМИЧЕСКОГО РАЗВИТИЯ
РОССИЙСКОЙ ФЕДЕРАЦИИ

ФЕДЕРАЛЬНАЯ СЛУЖБА ГОСУДАРСТВЕННОЙ РЕГИСТРАЦИИ,
КАДАСТРА И КАРТОГРАФИИ
(РОСРЕЕСТР)

Управление Федеральной службы государственной регистрации,
кадастра и картографии по Кемеровской области
(Управление Росреестра по Кемеровской области)

СВИДЕТЕЛЬСТВО О ГОСУДАРСТВЕННОЙ РЕГИСТРАЦИИ ПРАВА

Кемеровская область

Дата выдачи: 09.12.2015

Документы-основания: • Распоряжение "Об утверждении перечней муниципального имущества муниципального образования "Осинниковский городской округ", подлежащего передаче в муниципальную собственность муниципального образования "Калтанский городской округ" от 10.05.2011 №358-р, выдавший орган: Коллегия администрации Кемеровской области
• Распоряжение "О приеме муниципального имущества и внесении его в Реестр муниципальной собственности Муниципального образования - Калтанский городской округ" от 21.07.2011 №1979-р, выдавший орган: Администрация Калтанского городского округа
• Акт приема-передачи имущества из муниципальной собственности Осинниковского городского округа в муниципальную собственность Калтанского городского округа от 10.05.2011

Субъект (субъекты) права: Калтанский городской округ

Вид права: Собственность
Кадастровый(условный) номер: 42:31:0404018:882
Объект права: Канализационная сеть, назначение: нежилое, протяженность 40м , адрес (местонахождение) объекта: Кемеровская область, г. Калтан, п. Малиновка, ул. 60 лет Октября, 6

Существующие ограничения (обременения) права: не зарегистрировано

О чем в Едином государственном реестре прав на недвижимое имущество и сделок с ним "09" декабря 2015 года сделана запись регистрации № 42-42/011-42/102/136/2015-677/2

Государственный регистратор Шлеко Н. А.

МИНИСТЕРСТВО ЭКОНОМИЧЕСКОГО РАЗВИТИЯ
РОССИЙСКОЙ ФЕДЕРАЦИИ

ФЕДЕРАЛЬНАЯ СЛУЖБА ГОСУДАРСТВЕННОЙ РЕГИСТРАЦИИ,
КАДАСТРА И КАРТОГРАФИИ
(РОСРЕЕСТР)

Управление Федеральной службы государственной регистрации,
кадастра и картографии по Кемеровской области
(Управление Росреестра по Кемеровской области)

СВИДЕТЕЛЬСТВО О ГОСУДАРСТВЕННОЙ РЕГИСТРАЦИИ ПРАВА

Кемеровская область

Дата выдачи: 08.12.2015

Документы-основания: • Распоряжение "Об утверждении перечней муниципального имущества муниципального образования "Осинниковский городской округ", подлежащего передаче в муниципальную собственность муниципального образования "Калтанский городской округ" от 10.05.2011 №358-р, выдавший орган: Коллегия администрации Кемеровской области
• Распоряжение "О приеме муниципального имущества и внесении его в Реестр муниципальной собственности Муниципального образования - Калтанский городской округ" от 21.07.2011 №1979-р, выдавший орган: Администрация Калтанского городского округа
• Акт приема-передачи имущества из муниципальной собственности Осинниковского городского округа в муниципальную собственность Калтанского городского округа от 10.05.2011

Субъект (субъекты) права: Калтанский городской округ

Вид права: Собственность
Кадастровый(условный) номер: 42:31:0404028:490
Объект права: Канализационная сеть, назначение: нежилое, протяженность 213 м , адрес (местонахождение) объекта: Кемеровская область, г. Калтан, п. Малиновка, ул. 60 лет Октября, д. 14

Существующие ограничения (обременения) права: не зарегистрировано

О чем в Едином государственном реестре прав на недвижимое имущество и сделок с ним "08" декабря 2015 года сделана запись регистрации № 42-42/011-42/102/130/2015-510/2

Государственный регистратор (подпись, м.п.) Петрушина Н. А.

42-42/011-42/102/139/2015-510/2

МИНИСТЕРСТВО ЭКОНОМИЧЕСКОГО РАЗВИТИЯ
РОССИЙСКОЙ ФЕДЕРАЦИИ

ФЕДЕРАЛЬНАЯ СЛУЖБА ГОСУДАРСТВЕННОЙ РЕГИСТРАЦИИ,
КАДАСТРА И КАРТОГРАФИИ
(РОСРЕЕСТР)

Управление Федеральной службы государственной регистрации,
кадастра и картографии по Кемеровской области
(Управление Росреестра по Кемеровской области)

СВИДЕТЕЛЬСТВО О ГОСУДАРСТВЕННОЙ РЕГИСТРАЦИИ ПРАВА

Кемеровская область

Дата выдачи: 08.12.2015

Документы-основания: • Распоряжение "Об утверждении перечней муниципального имущества муниципального образования "Осинниковский городской округ", подлежащего передаче в муниципальную собственность муниципального образования "Калтанский городской округ" от 10.05.2011 №358-р, выдавший орган: Коллегия администрации Кемеровской области
• Распоряжение "О приеме муниципального имущества и внесении его в Реестр муниципальной собственности Муниципального образования - Калтанский городской округ" от 21.07.2011 №1979-р, выдавший орган: Администрация Калтанского городского округа
• Акт приема-передачи имущества из муниципальной собственности Осинниковского городского округа в муниципальную собственность Калтанского городского округа от 10.05.2011

Субъект (субъекты) права: Калтанский городской округ

Вид права: Собственность
Кадастровый(условный) номер: 42:31:0404028:489
Объект права: Канализационная сеть, назначение: нежилое, протяженность 133 м , адрес (местонахождение) объекта: обл Кемеровская, г Калтан, п Малиновка, ул 60 лет Октября, 14

Существующие ограничения (обременения) права: не зарегистрировано

О чем в Едином государственном реестре прав на недвижимое имущество и сделок с ним "08" декабря 2015 года сделана запись регистрации № 42-42/011-42/102/139/2015-509/2

Государственный регистратор (подпись, м.п.) Петрушина Н. А.
42-42/011-42/102/139/2015-509/2

МИНИСТЕРСТВО ЭКОНОМИЧЕСКОГО РАЗВИТИЯ
РОССИЙСКОЙ ФЕДЕРАЦИИ

ФЕДЕРАЛЬНАЯ СЛУЖБА ГОСУДАРСТВЕННОЙ РЕГИСТРАЦИИ,
КАДАСТРА И КАРТОГРАФИИ
(РОСРЕЕСТР)

Управление Федеральной службы государственной регистрации,
кадастра и картографии по Кемеровской области
(Управление Росреестра по Кемеровской области)

СВИДЕТЕЛЬСТВО О ГОСУДАРСТВЕННОЙ РЕГИСТРАЦИИ ПРАВА

Кемеровская область

Дата выдачи: 08.12.2015

Документы-основания: • Распоряжение "Об утверждении перечней муниципального имущества муниципального образования "Осинниковский городской округ", подлежащего передаче в муниципальную собственность муниципального образования "Калтанский городской округ" от 10.05.2011 №358-р, выдавший орган: Коллегия администрации Кемеровской области
• Распоряжение "О приеме муниципального имущества и внесении его в Реестр муниципальной собственности Муниципального образования - Калтанский городской округ" от 21.07.2011 №1979-р, выдавший орган: Администрация Калтанского городского округа
• Акт приема-передачи имущества из муниципальной собственности Осинниковского городского округа в муниципальную собственность Калтанского городского округа от 10.05.2011

Субъект (субъекты) права: Калтанский городской округ

Вид права: Собственность
Кадастровый(условный) номер: 42:31:0401001:829
Объект права: Канализационная сеть, назначение: нежилое, протяженность 141 м , адрес (местонахождение) объекта: Кемеровская область, г Калтан, п Малиновка, ул 60 лет Октября, 18

Существующие ограничения (обременения) права: не зарегистрировано

О чем в Едином государственном реестре прав на недвижимое имущество и сделок с ним "08" декабря 2015 года сделана запись регистрации № 42-42/011-42/102/139/2015-511/2

Государственный регистратор (подпись, м.п.) Петрушина Н. А.
42-42/011-42/102/139/2015-511/2

МИНИСТЕРСТВО ЭКОНОМИЧЕСКОГО РАЗВИТИЯ
РОССИЙСКОЙ ФЕДЕРАЦИИ

ФЕДЕРАЛЬНАЯ СЛУЖБА ГОСУДАРСТВЕННОЙ РЕГИСТРАЦИИ,
КАДАСТРА И КАРТОГРАФИИ
(РОСРЕЕСТР)

Управление Федеральной службы государственной регистрации,
кадастра и картографии по Кемеровской области
(Управление Росреестра по Кемеровской области)

СВИДЕТЕЛЬСТВО О ГОСУДАРСТВЕННОЙ РЕГИСТРАЦИИ ПРАВА

Кемеровская область

Дата выдачи: 09.12.2015

Документы-основания: • Распоряжение "Об утверждении перечней муниципального имущества муниципального образования "Осинниковский городской округ", подлежащего передаче в муниципальную собственность муниципального образования "Калтанский городской округ" от 10.05.2011 №358-р, выдавший орган: Коллегия администрации Кемеровской области
• Распоряжение "О приеме муниципального имущества и внесении его в Реестр муниципальной собственности Муниципального образования - Калтанский городской округ" от 21.07.2011 №1979-р, выдавший орган: Администрация Калтанского городского округа
• Акт приема-передачи имущества из муниципальной собственности Осинниковского городского округа в муниципальную собственность Калтанского городского округа от 10.05.2011

Субъект (субъекты) права: Калтанский городской округ

Вид права: Собственность
Кадастровый(условный) номер: 42:31:0404019:586
Объект права: Канализационная сеть, назначение: нежилое, протяженность 583м , адрес (местонахождение) объекта: Кемеровская область, г. Калтан, п. Малиновка, ул 60 лет Октября, 26

Существующие ограничения (обременения) права: не зарегистрировано

О чем в Едином государственном реестре прав на недвижимое имущество и сделок с ним "09" декабря 2015 года сделана запись регистрации № 42-42/011-42/102/136/2015-676/2

Государственный регистратор Шпско Н. А.

5-676/2

МИНИСТЕРСТВО ЭКОНОМИЧЕСКОГО РАЗВИТИЯ
РОССИЙСКОЙ ФЕДЕРАЦИИ

ФЕДЕРАЛЬНАЯ СЛУЖБА ГОСУДАРСТВЕННОЙ РЕГИСТРАЦИИ,
КАДАСТРА И КАРТОГРАФИИ
(РОСРЕЕСТР)

Управление Федеральной службы государственной регистрации,
кадастра и картографии по Кемеровской области
(Управление Росреестра по Кемеровской области)

СВИДЕТЕЛЬСТВО О ГОСУДАРСТВЕННОЙ РЕГИСТРАЦИИ ПРАВА

Кемеровская область

Дата выдачи: 08.12.2015

Документы-основания: • Распоряжение "Об утверждении перечней муниципального имущества муниципального образования "Осинниковский городской округ", подлежащего передаче в муниципальную собственность муниципального образования "Калтанский городской округ" от 10.05.2011 №358-р, выдавший орган: Коллегия администрации Кемеровской области
• Распоряжение "О приеме муниципального имущества и внесении его в Реестр муниципальной собственности Муниципального образования - Калтанский городской округ" от 21.07.2011 №1979-р, выдавший орган: Администрация Калтанского городского округа
• Акт приема-передачи имущества из муниципальной собственности Осинниковского городского округа в муниципальную собственность Калтанского городского округа от 10.05.2011

Субъект (субъекты) права: Калтанский городской округ

Вид права: Собственность
Кадастровый(условный) номер: 42:31:0000000:323
Объект права: Канализационная сеть, назначение: нежилое, протяженность 70 м , адрес (местонахождение) объекта: Кемеровская область, г.Калтан, п.Малиновка, ул 60 лет Октября, 29

Существующие ограничения (обременения) права: не зарегистрировано

О чем в Едином государственном реестре прав на недвижимое имущество и сделок с ним "08" декабря 2015 года сделана запись регистрации № 42-42/011-42/102/139/2015-512/2

Государственный регистратор (подпись, м.п.) Петрушина Н. А.
42-42/011-42/102/139/2015-512/2

МИНИСТЕРСТВО ЭКОНОМИЧЕСКОГО РАЗВИТИЯ
РОССИЙСКОЙ ФЕДЕРАЦИИ

ФЕДЕРАЛЬНАЯ СЛУЖБА ГОСУДАРСТВЕННОЙ РЕГИСТРАЦИИ,
КАДАСТРА И КАРТОГРАФИИ
(РОСРЕЕСТР)

Управление Федеральной службы государственной регистрации,
кадастра и картографии по Кемеровской области
(Управление Росреестра по Кемеровской области)

СВИДЕТЕЛЬСТВО О ГОСУДАРСТВЕННОЙ РЕГИСТРАЦИИ ПРАВА

Кемеровская область

Дата выдачи: 10.05.2016

Документы-основания: • Распоряжение "О приеме муниципального имущества и внесении его в Реестр муниципальной собственности Муниципального образования - Калтанский городской округ" от 21.07.2011 №1979-р, выдавший орган: Администрация Калтанского городского округа
• Распоряжение "Об утверждении перечней муниципального имущества муниципального образования "Осинниковский городской округ", подлежащего передаче в муниципальную собственность муниципального образования "Калтанский городской округ" от 10.05.2011 №358-р, выдавший орган: Коллегия администрации Кемеровской области
• Распоряжение О внесении изменений в распоряжение администрации Калтанского городского округа от 21.07.2011 г. №1979-р от 01.02.2016 №86-р, выдавший орган Калтанский городской округ Администрация Калтанского городского округа
• Распоряжение О внесении изменений в распоряжение администрации Калтанского городского округа от 21.07.2011 г. №1979-р (в ред. распоряжения администрации Калтанского городского округа от 01.02.2011 г. №86-р) от 26.02.2016 №256-р, выдавший орган Калтанский городской округ Администрация Калтанского городского округа
• Акт приема-передачи имущества из муниципальной собственности Осинниковского городского округа в муниципальную собственность Калтанского городского округа от 10.05.2011

Субъект (субъекты) права: Калтанский городской округ

Вид права: Собственность
Кадастровый(условный) номер: 42:31:0404028:491
Объект права: Канализационная сеть, назначение: нежилое, протяженность 214 м , адрес (местонахождение) объекта: Кемеровская область, г Калтан, п Малиновка, ул.60 лет Октября, 20.

Существующие ограничения (обременения) права: не зарегистрировано

Государственный регистратор (подпись, м.п.) Каркавина В. В.

42-42/011-42/102/133/2015-774/2

МИНИСТЕРСТВО ЭКОНОМИЧЕСКОГО РАЗВИТИЯ
РОССИЙСКОЙ ФЕДЕРАЦИИ

ФЕДЕРАЛЬНАЯ СЛУЖБА ГОСУДАРСТВЕННОЙ РЕГИСТРАЦИИ,
КАДАСТРА И КАРТОГРАФИИ
(РОСРЕЕСТР)

Управление Федеральной службы государственной регистрации,
кадастра и картографии по Кемеровской области
(Управление Росреестра по Кемеровской области)

СВИДЕТЕЛЬСТВО О ГОСУДАРСТВЕННОЙ РЕГИСТРАЦИИ ПРАВА

Кемеровская область

Дата выдачи: 09.12.2015

Документы-основания: • Распоряжение "Об утверждении перечней муниципального имущества муниципального образования "Осинниковский городской округ", подлежащего передаче в муниципальную собственность муниципального образования "Калтанский городской округ" от 10.05.2011 №358-р, выдавший орган: Коллегия администрации Кемеровской области
• Распоряжение "О приеме муниципального имущества и внесении его в Реестр муниципальной собственности Муниципального образования - Калтанский городской округ" от 21.07.2011 №1979-р, выдавший орган: Администрация Калтанского городского округа
• Акт приема-передачи имущества из муниципальной собственности Осинниковского городского округа в муниципальную собственность Калтанского городского округа от 10.05.2011

Субъект (субъекты) права: Калтанский городской округ

Вид права: Собственность
Кадастровый(условный) номер: 42:31:0404022:1039
Объект права: Канализационная сеть, назначение: нежилое, протяженность 219м , адрес (местонахождение) объекта: Кемеровская область, г.Калтан, п Малиновка, ул.60 лет Октября, д.23

Существующие ограничения (обременения) права: не зарегистрировано

О чем в Едином государственном реестре прав на недвижимое имущество и сделок с ним "09" декабря 2015 года сделана запись регистрации № 42-42/011-42/102/133/2015-775/2

Государственный регистратор (подпись, м.п.) Шпеко Н. А.

42-42/011-42/102/133/2015-775/2

МИНИСТЕРСТВО ЭКОНОМИЧЕСКОГО РАЗВИТИЯ
РОССИЙСКОЙ ФЕДЕРАЦИИ

ФЕДЕРАЛЬНАЯ СЛУЖБА ГОСУДАРСТВЕННОЙ РЕГИСТРАЦИИ,
КАДАСТРА И КАРТОГРАФИИ
(РОСРЕЕСТР)

Управление Федеральной службы государственной регистрации,
кадастра и картографии по Кемеровской области
(Управление Росреестра по Кемеровской области)

СВИДЕТЕЛЬСТВО О ГОСУДАРСТВЕННОЙ РЕГИСТРАЦИИ ПРАВА

Кемеровская область

Дата выдачи: 09.12.2015

Документы-основания: • Распоряжение "Об утверждении перечней муниципального имущества муниципального образования "Осинниковский городской округ", подлежащего передаче в муниципальную собственность муниципального образования "Калтанский городской округ" от 10.05.2011 №358-р, выдавший орган: Коллегия администрации Кемеровской области
• Распоряжение "О приеме муниципального имущества и внесении его в Реестр муниципальной собственности Муниципального образования – Калтанский городской округ" от 21.07.2011 №1979-р, выдавший орган: Администрация Калтанского городского округа
• Акт приема-передачи имущества из муниципальной собственности Осинниковского городского округа в муниципальную собственность Калтанского городского округа от 10.05.2011

Субъект (субъекты) права: Калтанский городской округ

Вид права: Собственность
Кадастровый(условный) номер: 42:31:0404022:1040
Объект права: Канализационная сеть, назначение: нежилое, протяженность 308 м , адрес (местонахождение) объекта: Кемеровская область, г Калтан, п.Малиновка, ул.60 лет Октября, д.25

Существующие ограничения (обременения) права: не зарегистрировано

О чем в Едином государственном реестре прав на недвижимое имущество и сделок с ним "09" декабря 2015 года сделана запись регистрации № 42-42/011-42/102/136/2015-678/2

Государственный регистратор Шпеко Н. А.

МИНИСТЕРСТВО ЭКОНОМИЧЕСКОГО РАЗВИТИЯ
РОССИЙСКОЙ ФЕДЕРАЦИИ

ФЕДЕРАЛЬНАЯ СЛУЖБА ГОСУДАРСТВЕННОЙ РЕГИСТРАЦИИ,
КАДАСТРА И КАРТОГРАФИИ
(РОСРЕЕСТР)

Управление Федеральной службы государственной регистрации,
кадастра и картографии по Кемеровской области
(Управление Росреестра по Кемеровской области)

СВИДЕТЕЛЬСТВО О ГОСУДАРСТВЕННОЙ РЕГИСТРАЦИИ ПРАВА

Кемеровская область

Дата выдачи: 08.12.2015

Документы-основания: • Распоряжение "Об утверждении перечней муниципального имущества муниципального образования "Осинниковский городской округ", подлежащего передаче в муниципальную собственность муниципального образования "Калтанский городской округ" от 10.05.2011 №358-р, выдавший орган: Коллегия администрации Кемеровской области
• Распоряжение "О приеме муниципального имущества и внесении его в Реестр муниципальной собственности Муниципального образования - Калтанский городской округ" от 21.07.2011 №1979-р, выдавший орган: Администрация Калтанского городского округа
• Акт приема-передачи имущества из муниципальной собственности Осинниковского городского округа в муниципальную собственность Калтанского городского округа от 10.05.2011

Субъект (субъекты) права: Калтанский городской округ

Вид права: Собственность
Кадастровый(условный) номер: 42:31:0404025:109
Объект права: Канализационная сеть, назначение: нежилое, протяженность 262 м , адрес (местонахождение) объекта: обл. Кемеровская, г. Калтан, п. Малиновка, ул. 60 лет Октября, д 25

Существующие ограничения (обременения) права: не зарегистрировано

О чем в Едином государственном реестре прав на недвижимое имущество и сделок с ним "08" декабря 2015 года сделана запись регистрации № 42-42/011-42/102/139/2015-508/2

Государственный регистратор (подпись, м.п.) Петрушина Н. А.

42-42/011-42/102/139/2015-508/2

Сведения о зарегистрированных правах

Сооружение				
(вид объекта недвижимости)				
Лист № Раздела	Всего листов раздела:		Всего разделов:	Всего листов выписки:
18.01.2017				
Кадастровый номер:		42:31:0000000:375		
1. Правообладатель (правообладатели):		1.1.	Калтанский городской округ	
2. Вид, номер и дата государственной регистрации права:		2.1.	Собственность, № 42:31:0000000:375-42/011/2017-1 от 18.01.2017	
3. Документы-основания:		3.1.	Распоряжение "Об утверждении перечней муниципального имущества муниципального образования "Осинниковский городской округ", подлежащего передаче в муниципальную собственность муниципального образования "Калтанский городской округ" от 10.05.2011 №358-р, выдавший орган: Коллегия администрации Кемеровской области; Акт приема-передачи имущества из муниципальной собственности Осинниковского городского округа в муниципальную собственность Калтанского городского округа от 10.05.2011; Распоряжение О внесении изменений в распоряжение администрации Калтанского городского округа от 21.07.2011 г. №1979-р (в ред. распоряжения администрации Калтанского городского округа от 01.02.2016 г. №86-р) от 26.02.2016 №256-р, выдавший орган: Калтанский городской округ Администрация Калтанского городского округа; Распоряжение "О внесении изменений в распоряжение администрации Калтанского городского округа от 21.07.2011 г. №1979-р" от 01.02.2016 №86-р, выдавший орган: Калтанский городской округ Администрация Калтанского городского округа; Распоряжение "О приеме муниципального имущества и внесении его в Реестр муниципальной собственности Муниципального образования - Калтанский городской округ" от 21.07.2011 №1979-р, выдавший орган: Администрация Калтанского городского округа	
4. Ограничение прав и обременение объекта недвижимости:		не зарегистрировано		
5. Сведения о наличии решения об изъятии объекта недвижимости для государственных и муниципальных нужд:		данные отсутствуют		
6. Сведения об осуществлении государственной регистрации прав без необходимого в силу закона согласия третьего лица, органа:		данные отсутствуют		
ВЕДУЩИЙ СПЕЦИАЛИСТ-ЭКСПЕРТ			Вагарова С. А.	
(должность уполномоченного должностного лица)			(подпись)	(фамилия, инициалы)

М.П.

МИНИСТЕРСТВО ЭКОНОМИЧЕСКОГО РАЗВИТИЯ
РОССИЙСКОЙ ФЕДЕРАЦИИ
ФЕДЕРАЛЬНАЯ СЛУЖБА ГОСУДАРСТВЕННОЙ РЕГИСТРАЦИИ,
КАДАСТРА И КАРТОГРАФИИ
(РОСРЕЕСТР)
Управление Федеральной службы государственной регистрации,
кадастра и картографии по Кемеровской области
(Управление Росреестра по Кемеровской области)

СВИДЕТЕЛЬСТВО О ГОСУДАРСТВЕННОЙ РЕГИСТРАЦИИ ПРАВА

Кемеровская область

Дата выдачи: 09.12.2015

Документы-основания: Распоряжение "Об утверждении перечней муниципального имущества муниципального образования "Осинниковский городской округ", подлежащего передаче в муниципальную собственность муниципального образования "Калтанский городской округ" от 10.05.2011 №358-р, выдавший орган: Коллегия администрации Кемеровской области;
- Распоряжение "О приеме муниципального имущества и внесении его в Реестр муниципальной собственности Муниципального образования "Калтанский городской округ" от 21.07.2011 №1979-р, выдавший орган: Администрация Калтанского городского округа
- Акт приема-передачи имущества из муниципальной собственности Осинниковского городского округа в муниципальную собственность Калтанского городского округа от 10.05.2011

Субъект (субъекты) права: Калтанский городской округ

Ипотека: Собственность

Кадастровый (условный) номер: 42:31:0604018:883

Объект права: Канализационная сеть, назначение: иное, протяженность 113 м., Адрес (местоположение) объекта: Кемеровская область, г.Калтан, п.Малиновка, д.60, лит Оа, уч.№ 1, д.10

Существующие ограничения (обременения) права: не зарегистрировано

Данные о наличии государственного реестра прав на недвижимое имущество и сделок с ним "Правила" 2015 года сделана запись регистрации № 42-42/011-42/102/136/2015-479/2

Государственный регистратор (подпись) Шпеко Н. А.

42-42/011-42/102/136/2015-479/2

УПРАВЛЕНИЕ ФЕДЕРАЛЬНОЙ СЛУЖБЫ ГОСУДАРСТВЕННОЙ РЕГИСТРАЦИИ, КАДАСТРА И КАРТОГРАФИИ ПО КЕМЕРОВСКОЙ ОБЛАСТИ

(полное наименование органа регистрации прав)

Раздел 1

Выписка из Единого государственного реестра недвижимости об основных характеристиках и зарегистрированных правах на объект недвижимости

Сведения об основных характеристиках объекта недвижимости

В Единый государственный реестр недвижимости внесены следующие сведения:

Сооружение			
(вид объекта недвижимости)			
Лист № Раздела	Всего листов раздела:	Всего разделов:	Всего листов выписки:
17.01.2017			
Кадастровый номер:	42:31:0401001:868		
Номер кадастрового квартала:	42:31:0401001		
Дата присвоения кадастрового номера:	16.11.2016		
Ранее присвоенный государственный учетный номер:	данные отсутствуют		
Адрес:	обл. Кемеровская, г. Калтан, от п.Малиновка до очистных Сооружений по ул. Угольной, 1а		
Основная характеристика (для сооружения):	протяженность	8330	м
	(тип)	(значение)	(единица измерения)
Назначение:			
Наименование:	Напорный канализационный коллектор		
Количество этажей, в том числе подземных этажей:	данные отсутствуют		
Год ввода в эксплуатацию по завершении строительства:	данные отсутствуют		
Год завершения строительства:	1990		
Кадастровая стоимость, руб.:	----		
Кадастровые номера иных объектов недвижимости, в пределах которых расположен объект недвижимости:	данные отсутствуют		
Кадастровые номера помещений, машино-мест, расположенных в здании или сооружении:	данные отсутствуют		
Виды разрешенного использования:	данные отсутствуют		
Статус записи об объекте недвижимости:	Сведения об объекте недвижимости имеют статус "ранее учтенные"		
Особые отметки:	данные отсутствуют		
Получатель выписки:	Калтанский городской округ		
ГЛАВНЫЙ СПЕЦИАЛИСТ-ЭКСПЕРТ		Шпеко Н. А.	
(должность уполномоченного должностного лица)		(подпись)	(фамилия, инициалы)

М.П.

УПРАВЛЕНИЕ ФЕДЕРАЛЬНОЙ СЛУЖБЫ ГОСУДАРСТВЕННОЙ РЕГИСТРАЦИИ, КАДАСТРА И КАРТОГРАФИИ ПО КЕМЕРОВСКОЙ ОБЛАСТИ

(полное наименование органа регистрации прав)

Раздел 1

Выписка из Единого государственного реестра недвижимости об основных характеристиках и зарегистрированных правах на объект недвижимости

Сведения об основных характеристиках объекта недвижимости

В Единый государственный реестр недвижимости внесены следующие сведения:

Сооружение:			
(вид объекта недвижимости)			
Лист № Раздела	Всего листов раздела:	Всего разделов:	Всего листов выписки:
18.01.2017			
Кадастровый номер:	42:31:0000000:375		
Номер кадастрового квартала:	42:31:0000000		
Дата присвоения кадастрового номера:	16.11.2016		
Ранее присвоенный государственный учетный номер:	данные отсутствуют		
Адрес:	обл. Кемеровская, г. Калтан, п. Малиновка, по очистных сооружений		
Основная характеристика (для сооружения):	протяженность	3040	м
	(тип)	(значение)	(единица измерения)
Назначение:			
Наименование:	Канализационная сеть		
Количество этажей, в том числе подземных этажей:	данные отсутствуют		
Год ввода в эксплуатацию по завершении строительства:	данные отсутствуют		
Год завершения строительства:	1958		
Кадастровая стоимость, руб.:	----		
Кадастровые номера иных объектов недвижимости, в пределах которых расположен объект недвижимости:	данные отсутствуют		
Кадастровые номера помещений, машино-мест, расположенных в здании или сооружении:	данные отсутствуют		
Виды разрешенного использования:	данные отсутствуют		
Статус записи об объекте недвижимости:	Сведения об объекте недвижимости имеют статус "ранее учтенные"		
Особые отметки:	данные отсутствуют		
Получатель выписки:	Калтанский городской округ		
ВЕДУЩИЙ СПЕЦИАЛИСТ-ЭКСПЕРТ		Зинчева С. А.	
(должность уполномоченного должностного лица)		(подпись)	(фамилия, инициалы)

М.П.

Выписка из Единого государственного реестра недвижимости об основных характеристиках и зарегистрированных правах на объект недвижимости

Раздел 2

Сведения о зарегистрированных правах

Сооружение			
Лист №	Раздела	Всего листов раздела:	Всего разделов:	Всего листов выписки:
17.01.2017				
Кадастровый номер:			**42:31:0401001:868**	
1.	Правообладатель (правообладатели):	1.1.	Калтанский городской округ	
2.	Вид, номер и дата государственной регистрации права:	2.1.	Собственность, № 42:31:0401001:868-42/011/2017-1 от 17.01.2017	
3.	Документы-основания:	3.1.	Распоряжение "Об утверждении перечней муниципального имущества муниципального образования "Осинниковский городской округ", подлежащего передаче в муниципальную собственность муниципального образования "Калтанский городской округ" от 10.05.2011 №358-р, выдавший орган: Коллегия администрации Кемеровской области; Акт приема-передачи имущества из муниципальной собственности Осинниковского городского округа в муниципальную собственность Калтанского городского округа от 10.05.2011; Распоряжение "О приеме муниципального имущества и внесении его в Реестр муниципальной собственности Муниципального образования - Калтанский городской округ" от 21.07.2011 №1979-р, выдавший орган: Администрация Калтанского городского округа; Распоряжение "О внесении изменений в распоряжение администрации Калтанского городского округа от 21.07.2011 г. №1979-р" от 01.02.2016 №85-р, выдавший орган: Калтанский городской округ Администрация Калтанского городского округа; Распоряжение О внесении изменений в распоряжение администрации Калтанского городского округа от 21.07.2011 г. №1979-р (в ред. распоряжения администрации Калтанского городского округа от 01.02.2016 г. №85-р) от 26.02.2016 №256-р, выдавший орган: Калтанский городской округ Администрация Калтанского городского округа	
4.	Ограничение прав и обременение объекта недвижимости:		не зарегистрировано	
5.	Сведения о наличии решения об изъятии объекта недвижимости для государственных и муниципальных нужд:		данные отсутствуют	
6.	Сведения об осуществлении государственной регистрации прав без необходимого в силу закона согласия третьего лица, органа:		данные отсутствуют	
ГЛАВНЫЙ СПЕЦИАЛИСТ-ЭКСПЕРТ				Шпеко Н. А.

(подпись, дата, инициалы)

(подпись, дата, инициалы)

(подпись, дата, инициалы)

МИНИСТЕРСТВО ЭКОНОМИЧЕСКОГО РАЗВИТИЯ
РОССИЙСКОЙ ФЕДЕРАЦИИ

ФЕДЕРАЛЬНАЯ СЛУЖБА ГОСУДАРСТВЕННОЙ РЕГИСТРАЦИИ,
КАДАСТРА И КАРТОГРАФИИ
(РОСРЕЕСТР)

Управление Федеральной службы государственной регистрации,
кадастра и картографии по Кемеровской области
(Управление Росреестра по Кемеровской области)

СВИДЕТЕЛЬСТВО О ГОСУДАРСТВЕННОЙ РЕГИСТРАЦИИ ПРАВА

Кемеровская область

Дата выдачи: 02.12.2015

Документы-основания: • Распоряжение от 29.11.2001 №897-р, выдавший орган: Администрация города Калтан

Субъект (субъекты) права: Калтанский городской округ

Вид права: Собственность

Кадастровый(условный) номер: 42:37:0103001:2065

Объект права: Канализационная насосная станция, назначение: нежилое, площадь 42,1 кв.м., адрес (местонахождение) объекта: Кемеровская область, г.Калтан, ул.Комсомольская, д.12

Существующие ограничения (обременения) права: не зарегистрировано

О чем в Едином государственном реестре прав на недвижимое имущество и сделок с ним "02" декабря 2015 года сделана запись регистрации № 42-42/011-42/102/151/2015-80/1

Государственный регистратор _____ Шпеко Н. А.

(подпись, дата)

42-42/011-42/102/151/2015-80/1

МИНИСТЕРСТВО ЭКОНОМИЧЕСКОГО РАЗВИТИЯ
РОССИЙСКОЙ ФЕДЕРАЦИИ

ФЕДЕРАЛЬНАЯ СЛУЖБА ГОСУДАРСТВЕННОЙ РЕГИСТРАЦИИ,
КАДАСТРА И КАРТОГРАФИИ
(РОСРЕЕСТР)

Управление Федеральной службы государственной регистрации,
кадастра и картографии по Кемеровской области
(Управление Росреестра по Кемеровской области)

СВИДЕТЕЛЬСТВО О ГОСУДАРСТВЕННОЙ РЕГИСТРАЦИИ ПРАВА

Кемеровская область

Дата выдачи: 03.12.2015

Документы-основания: • Распоряжение от 29.11.2001 №897-р, выдавший орган: Администрация города Калтан

Субъект (субъекты) права: Калтанский городской округ

Вид права: Собственность

Кадастровый(условный) номер: 42:31:0403007:291

Объект права: Административно-бытовой корпус, назначение: нежилое, площадь 300 кв.м., количество этажей: 1, адрес (местонахождение) объекта: Кемеровская область, г. Калтан, ул. Комсомольская, д. 12

Существующие ограничения (обременения) права: не зарегистрировано

О чем в Едином государственном реестре прав на недвижимое имущество и сделок с ним "03" декабря 2015 года сделана запись регистрации № 42-42/011-42/102/034/2015-851/1

Государственный регистратор _____ Каркавина В. В.

(подпись, м.п.)

42-42/011-42/102/034/2015-851/1

258

МИНИСТЕРСТВО ЭКОНОМИЧЕСКОГО РАЗВИТИЯ
РОССИЙСКОЙ ФЕДЕРАЦИИ

ФЕДЕРАЛЬНАЯ СЛУЖБА ГОСУДАРСТВЕННОЙ РЕГИСТРАЦИИ,
КАДАСТРА И КАРТОГРАФИИ
(РОСРЕЕСТР)

Управление Федеральной службы государственной регистрации,
кадастра и картографии по Кемеровской области
(Управление Росреестра по Кемеровской области)

СВИДЕТЕЛЬСТВО О ГОСУДАРСТВЕННОЙ РЕГИСТРАЦИИ ПРАВА

Кемеровская область

Дата выдачи: 02.12.2015

Документы-основания: • Распоряжение от 29.11.2001 №897-р, выдавший орган: Администрация города Калтан

Субъект (субъекты) права: Калтанский городской округ

Вид права: Собственность

Кадастровый(условный) номер: 42:37:0103001:2062

Объект права: хлораторная, назначение: нежилое, площадь 47 кв.м., адрес (местонахождение) объекта: Кемеровская область, г.Калтан, ул.Комсомольская, д.12

Существующие ограничения (обременения) права: не зарегистрировано

О чем в Едином государственном реестре прав на недвижимое имущество и сделок с ним "02" декабря 2015 года сделана запись регистрации № 42-42/011-42/102/151/2015-82/1

Государственный регистратор _____ Шпеко Н. А.

(подпись, м.п.)

42-42/011-42/102/151/2015-82/1

Раздел 1

Выписка из Единого государственного реестра недвижимости об основных характеристиках и зарегистрированных правах на объект недвижимости

Сведения об основных характеристиках объекта недвижимости

В Единый государственный реестр недвижимости внесены следующие сведения:

Здание			
(вид объекта недвижимости)			
Лист № ___ Раздела 1	Всего листов раздела 1: ___	Всего разделов: ___	Всего листов выписки: ___
03.03.2017			
Кадастровый номер:		**42:37:0103001:2057**	

Номер кадастрового квартала:	42:37:0103001
Дата присвоения кадастрового номера:	06.10.2015
Ранее присвоенный государственный учетный номер:	данные отсутствуют
Адрес:	Кемеровская область, г.Калтан, ул.Комсомольская,12
Площадь, м²:	73,0
Назначение:	Нежилое здание
Наименование:	Слесарная мастерская
Количество этажей, в том числе подземных этажей:	данные отсутствуют
Год ввода в эксплуатацию по завершении строительства:	данные отсутствуют
Год завершения строительства:	1990
Кадастровая стоимость, руб.:	290772,87
Кадастровые номера иных объектов недвижимости, в пределах которых расположен объект недвижимости:	данные отсутствуют
Кадастровые номера помещений, машино-мест, расположенных в здании или сооружении:	данные отсутствуют
Виды разрешенного использования:	данные отсутствуют
Статус записи об объекте недвижимости:	Сведения об объекте недвижимости имеют статус "актуальные, ранее учтенные"
Особые отметки:	данные отсутствуют
Получатель выписки:	Калтанский городской округ

ВЕДУЩИЙ СПЕЦИАЛИСТ-ЭКСПЕРТ		Ваганова С. А.
(должность уполномоченного должностного)		(подпись)

Раздел 2

Выписка из Единого государственного реестра недвижимости об основных характеристиках и зарегистрированных правах на объект недвижимости

Сведения о зарегистрированных правах

Здание			
(вид объекта недвижимости)			
Лист № ___ Раздела 2	Всего листов раздела 2: ___	Всего разделов: ___	Всего листов выписки: ___
03.03.2017			
Кадастровый номер:		**42:37:0103001:2057**	

1.	Правообладатель (правообладатели):	1.1.	Калтанский городской округ
2.	Вид, номер и дата государственной регистрации права:	2.1.	Собственность, № 42:37:0103001:2057-42/011/2017-1 от 03.03.2017
3.	Документы-основания:	3.1.	Распоряжение "О внесении изменений в распоряжение администрации муниципального образования - города Калтан от 29.11.2001 г. №897-р" от 27.06.2016 №1220-р, выдавший орган: Администрация Калтанского городского округа; Распоряжение "О внесении в реестр муниципальной собственности" от 29.11.2001 №897-р, выдавший орган: Администрация города Калтан; Акт приема-передачи объекта коммунального бытового назначения от МП "Водоканал" г.Осинники от 01.09.1995
4.	Ограничение прав и обременение объекта недвижимости:		не зарегистрировано
5.	Сведения о наличии решения об изъятии объ[illegible] для государственных и муниципальных нуж[illegible]		
6.	Сведения об осуществлении государственно[illegible] без необходимого в силу закона согласия тре[illegible]		

ВЕДУЩИЙ СПЕЦИАЛИСТ-ЭКСПЕРТ		
(должность уполномоченного должностного)		(подпись)

ВЫПИСКА ИЗ ЕДИНОГО ГОСУДАРСТВЕННОГО РЕЕСТРА ПРАВ НА НЕДВИЖИМОЕ ИМУЩЕСТВО И СДЕЛОК С НИМ, УДОСТОВЕРЯЮЩАЯ ПРОВЕДЕННУЮ ГОСУДАРСТВЕННУЮ РЕГИСТРАЦИЮ ПРАВ

Дата выдачи: 18.10.2016

В Едином государственном реестре прав на недвижимое имущество и сделок с ним зарегистрировано:

1.	Кадастровый (или условный) номер объекта	42:37:0103001:2061	
	Объект недвижимости	Сложная станция, назначение: нежилое, площадь 156 кв.м., количество этажей: 1, в том числе подземных: 0, адрес (местонахождение) объекта: Российская Федерация, Кемеровская область, г.Калтан, ул.Комсомольская, д.12	
	Состав объекта недвижимости:		
2.	Правообладатель (правообладатели):	2.1.	Калтанский городской округ
3.	Вид, номер и дата государственной регистрации права:	3.1.	Собственность, № 42-42/011-42/143/002/2016-363/1 от 18.10.2016
4.	Документы-основания:	4.1.	Распоряжение "О внесении изменений в распоряжение администрации муниципального образования - города Калтан от 29.11.2001 г. №897-р" от 27.06.2016 №1220-р, выдавший орган: Администрация Калтанского городского округа; Акт приема-передачи объекта коммунального бытового назначения от МП "Водоканал" г.Осинники от 01.09.1995; Распоряжение "О внесении в реестр муниципальной собственности" от 29.11.2001 №897-р, выдавший орган: Администрация города Калтан
5.	Ограничение (обременение) права:		не зарегистрировано

Настоящая выписка подтверждает проведение государственной регистрации права.

Правообладатель: Калтанский

Государственный регистратор _____ Шпеко Н. А.

МИНИСТЕРСТВО ЭКОНОМИЧЕСКОГО РАЗВИТИЯ РОССИЙСКОЙ ФЕДЕРАЦИИ

ФЕДЕРАЛЬНАЯ СЛУЖБА ГОСУДАРСТВЕННОЙ РЕГИСТРАЦИИ, КАДАСТРА И КАРТОГРАФИИ (РОСРЕЕСТР)

Управление Федеральной службы государственной регистрации, кадастра и картографии по Кемеровской области (Управление Росреестра по Кемеровской области)

СВИДЕТЕЛЬСТВО О ГОСУДАРСТВЕННОЙ РЕГИСТРАЦИИ ПРАВА

Кемеровская область

Дата выдачи: 03.12.2015

Документы-основания: • Распоряжение от 29.11.2001 №897-р, выдавший орган: Администрация города Калтан

Субъект (субъекты) права: Калтанский городской округ

Вид права: Собственность

Кадастровый (условный) номер: 42:37:0103001:2059

Объект права: Правовая камера, назначение: нежилое, площадь 4,6 кв.м., адрес (местонахождение) объекта: Кемеровская область, г.Калтан, ул.Комсомольская, 12

Существующие ограничения (обременения) права: не зарегистрировано

О чем в Едином государственном реестре прав на недвижимое имущество и сделок с ним "03" декабря 2015 года сделана запись регистрации № 42-42/011-42/102/034/2015-848/1

Государственный регистратор _____ Карсакина В. В.

42-42/011-42/102/034/2015-848/1

МИНИСТЕРСТВО ЭКОНОМИЧЕСКОГО РАЗВИТИЯ
РОССИЙСКОЙ ФЕДЕРАЦИИ

ФЕДЕРАЛЬНАЯ СЛУЖБА ГОСУДАРСТВЕННОЙ РЕГИСТРАЦИИ,
КАДАСТРА И КАРТОГРАФИИ
(РОСРЕЕСТР)

Управление Федеральной службы государственной регистрации,
кадастра и картографии по Кемеровской области
(Управление Росреестра по Кемеровской области)

СВИДЕТЕЛЬСТВО О ГОСУДАРСТВЕННОЙ РЕГИСТРАЦИИ ПРАВА

Кемеровская область

Дата выдачи: 01.12.2015

Документы-основания: • Распоряжение от 29.11.2001 №897-р, выдавший орган: Администрация города Калтан

Субъект (субъекты) права: Калтанский городской округ

Вид права: Собственность

Кадастровый(условный) номер: 42:37:0103001:2065

Объект права: Пасколовка, назначение: нежилое, площадь 11,7 кв.м., адрес (местонахождение) объекта: обл. Кемеровская, г. Калтан, ул. Комсомольская, д. 12

Существующие ограничения (обременения) права: не зарегистрировано

О чем в Едином государственном реестре прав на недвижимое имущество и сделок с ним "01" декабря 2015 года сделана запись регистрации № 42-42/011-42/102/151/2015-77/1

Государственный регистратор _____ Шиенко Н. А.

МИНИСТЕРСТВО ЭКОНОМИЧЕСКОГО РАЗВИТИЯ
РОССИЙСКОЙ ФЕДЕРАЦИИ

ФЕДЕРАЛЬНАЯ СЛУЖБА ГОСУДАРСТВЕННОЙ РЕГИСТРАЦИИ,
КАДАСТРА И КАРТОГРАФИИ
(РОСРЕЕСТР)

Управление Федеральной службы государственной регистрации,
кадастра и картографии по Кемеровской области
(Управление Росреестра по Кемеровской области)

СВИДЕТЕЛЬСТВО О ГОСУДАРСТВЕННОЙ РЕГИСТРАЦИИ ПРАВА

Кемеровская область

Дата выдачи: 02.12.2015

Документы-основания: • Распоряжение от 29.11.2001 №897-р, выдавший орган: Администрация города Калтан

Субъект (субъекты) права: Калтанский городской округ

Вид права: Собственность

Кадастровый(условный) номер: 42:37:0103001:2064

Объект права: Пасколовка №2, назначение: нежилое, площадь 11,7 кв.м., адрес (местонахождение) объекта: Кемеровская область, г.Калтан, ул.Комсомольская, д.12

Существующие ограничения (обременения) права: не зарегистрировано

О чем в Едином государственном реестре прав на недвижимое имущество и сделок с ним "02" декабря 2015 года сделана запись регистрации № 42-42/011-42/102/151/2015-78/1

Государственный регистратор _____ Шиенко Н. А.

(подпись, м.п.)

42-42/011-42/102/151/2015-78/1

ВЫПИСКА ИЗ ЕДИНОГО ГОСУДАРСТВЕННОГО РЕЕСТРА ПРАВ НА НЕДВИЖИМОЕ ИМУЩЕСТВО И СДЕЛОК С НИМ, УДОСТОВЕРЯЮЩАЯ ПРОВЕДЕННУЮ ГОСУДАРСТВЕННУЮ РЕГИСТРАЦИЮ ПРАВ

Дата выдачи: 30.12.2016

В Едином государственном реестре прав на недвижимое имущество и сделок с ним зарегистрировано:

1	Кадастровый (или условный) номер объекта:		42:37:0103001:2071
	Объект недвижимости:		Осветитель-перегниватель, назначение: нежилое, площадь 211,1 кв.м, адрес (местонахождение) объекта: Российская Федерация, обл. Кемеровская, г. Калтан, ул. Комсомольская, д. 12
	Состав объекта недвижимости:		
2	Правообладатель (правообладатели):	2.1.	Калтанский городской округ
3	Вид, номер и дата государственной регистрации права	3.1	Собственность, № 42-42/011-42/143/003/2016-791/1 от 30.12.2016
4	Документы-основания:	4.1.	Акт приема-передачи объекта коммунального бытового назначения от МП "Водоканал" г.Осинники от 01.09.1995; Распоряжение "О внесении изменений в распоряжение администрации муниципального образования- города Калтан от 29.11.2001г. №897-р (в ред. от 27.06.2016г №1220-р)" от 27.12.2016 №2604-р, выдавший орган: Администрация Калтанского городского округа; Распоряжение "О внесении изменений в распоряжение администрации муниципального образования - города Калтан от 29.11.2001 г. №897-р" от 27.06.2016 №1220-р, выдавший орган: Администрация Калтанского городского округа; Распоряжение "О внесении в реестр муниципальной собственности" от 29.11.2001 №897-р, выдавший орган: Администрация города Калтан
5	Ограничение (обременение) права:		не зарегистрировано

МИНИСТЕРСТВО ЭКОНОМИЧЕСКОГО РАЗВИТИЯ
РОССИЙСКОЙ ФЕДЕРАЦИИ

ФЕДЕРАЛЬНАЯ СЛУЖБА ГОСУДАРСТВЕННОЙ РЕГИСТРАЦИИ,
КАДАСТРА И КАРТОГРАФИИ
(РОСРЕЕСТР)

Управление Федеральной службы государственной регистрации,
кадастра и картографии по Кемеровской области
(Управление Росреестра по Кемеровской области)

СВИДЕТЕЛЬСТВО О ГОСУДАРСТВЕННОЙ РЕГИСТРАЦИИ ПРАВА

Кемеровская область

Дата выдачи: 03.12.2015

Документы-основания: • Распоряжение от 29.11.2001 №897-р, выдавший орган: Администрация города Калтан

Субъект (субъекты) права: Калтанский городской округ

Вид права: Собственность

Кадастровый(условный) номер: 42:37:0103001:2066

Объект права: Осветитель-перегниватель №2, назначение: нежилое, площадь 211,1 кв.м., адрес (местонахождение) объекта: обл. Кемеровская, г. Калтан, ул. Комсомольская, д. 12

Существующие ограничения (обременения) права: не зарегистрировано

О чем в Едином государственном реестре прав на недвижимое имущество и сделок с ним "03" декабря 2015 года сделана запись регистрации № 42-42/011-42/102/034/2015-849/1

Государственный регистратор _____ Карканина В. В.

(подпись, м.п.)

42-42/011-42/102/034/2015-849/1

МИНИСТЕРСТВО ЭКОНОМИЧЕСКОГО РАЗВИТИЯ
РОССИЙСКОЙ ФЕДЕРАЦИИ

ФЕДЕРАЛЬНАЯ СЛУЖБА ГОСУДАРСТВЕННОЙ РЕГИСТРАЦИИ,
КАДАСТРА И КАРТОГРАФИИ
(РОСРЕЕСТР)

Управление Федеральной службы государственной регистрации
кадастра и картографии по Кемеровской области
(Управление Росреестра по Кемеровской области)

СВИДЕТЕЛЬСТВО О ГОСУДАРСТВЕННОЙ РЕГИСТРАЦИИ ПРАВА

Кемеровская область

Дата выдачи: 03.12.2015

Документы-основания: • Распоряжение от 29.11.2001 №897-р, выдавший орган: Администрация города Калтан

Субъект (субъекты) права: Калтанский городской округ

Вид права: Собственность
Кадастровый(условный) номер: 42:37:0103001:2069
Объект права: Осветитель-перетниватель №3, назначение: нежилое, площадь 211.1 кв.м., адрес (местонахождение) объекта: Кемеровская область, г. Калтан, ул. Комсомольская, д. 12

Существующие ограничения (обременения) права: не зарегистрировано

О чем в Едином государственном реестре прав на недвижимое имущество и сделок с ним "03" декабря 2015 года сделана запись регистрации № 42:42/011-42/102/034/2015-850/1

Государственный регистратор (подпись м.п.) Каркавина В. В.

42-42/011-42/102/034/2015-850/1

ВЫПИСКА ИЗ ЕДИНОГО ГОСУДАРСТВЕННОГО РЕЕСТРА ПРАВ НА НЕДВИЖИМОЕ ИМУЩЕСТВО И СДЕЛОК С НИМ, УДОСТОВЕРЯЮЩАЯ ПРОВЕДЕННУЮ ГОСУДАРСТВЕННУЮ РЕГИСТРАЦИЮ ПРАВ

Дата выдачи: 30.12.2016

В Едином государственном реестре прав на недвижимое имущество и сделок с ним зарегистрировано:

1.	Кадастровый (или условный) номер объекта:		42:37:0103001:2179
	Объект недвижимости:		Осветитель-перетниватель №4, общая площадь 211, 1 кв. м, адрес (местонахождение) объекта: Российская Федерация, обл. Кемеровская, г. Калтан, ул.Комсомольская, 12
	Состав объекта недвижимости:		
2.	Правообладатель (правообладатели):	2.1.	Калтанский городской округ
3.	Вид, номер и дата государственной регистрации права:	3.1.	Собственность, № 42:42/011-42/114/003/2016-789/1 от 30.12.2016
4.	Документы-основания:	4.1.	Распоряжение "О внесении изменений в распоряжение администрации муниципального образования - города Калтан от 29.11.2001 г. №897-р (в ред. от 27.06.2016г №1220-р)" от 27.12.2016 №2604-р., выдавший орган: Администрация Калтанского городского округа; Распоряжение "О внесении изменений в распоряжение администрации муниципального образования - города Калтан от 29.11.2001 г. №897-р" от 27.06.2016 №1220-р, выдавший орган: Администрация Калтанского городского округа; Акт приема-передачи объекта коммунального бытового назначения от МП "Волжанка" г.Осинники от 01.09.1995. Распоряжение "О внесении в реестр муниципальной собственности" от 29.11.2001 №897-р, выдавший орган Администрация города Калтан
5.	Ограничение (обременение) права:		не зарегистрировано

Настоящая выписка подтверждает
Правообладатель: Калтанский городской

МИНИСТЕРСТВО ЭКОНОМИЧЕСКОГО РАЗВИТИЯ
РОССИЙСКОЙ ФЕДЕРАЦИИ

ФЕДЕРАЛЬНАЯ СЛУЖБА ГОСУДАРСТВЕННОЙ РЕГИСТРАЦИИ,
КАДАСТРА И КАРТОГРАФИИ
(РОСРЕЕСТР)

Управление Федеральной службы государственной регистрации,
кадастра и картографии по Кемеровской области
(Управление Росреестра по Кемеровской области)

СВИДЕТЕЛЬСТВО О ГОСУДАРСТВЕННОЙ РЕГИСТРАЦИИ ПРАВА

Кемеровская область

Дата выдачи: 03.12.2015

Документы-основания: • Распоряжение от 29.11.2001 №897-р, выдавший орган: Администрация города Калтан

Субъект (субъекты) права: Калтанский городской округ

Вид права: Собственность
Кадастровый(условный) номер: 42:37:0103001:2070
Объект права: Система затвор, назначение: нежилое, протяженность 92 м., адрес (местонахождение) объекта: Кемеровская область, г. Калтан, ул. Комсомольская, д 12

Существующие ограничения (обременения) права: не зарегистрировано

О чем в Едином государственном реестре прав на недвижимое имущество и сделок с ним "03" декабря 2015 года сделана запись регистрации № 42:42/011-42/102/034/2015-847/1

Государственный регистратор (подпись м.п.) Каркавина В. В.

42-42/011-42/102/034/2015-847/1

МИНИСТЕРСТВО ЭКОНОМИЧЕСКОГО РАЗВИТИЯ
РОССИЙСКОЙ ФЕДЕРАЦИИ

ФЕДЕРАЛЬНАЯ СЛУЖБА ГОСУДАРСТВЕННОЙ РЕГИСТРАЦИИ,
КАДАСТРА И КАРТОГРАФИИ
(РОСРЕЕСТР)

Управление Федеральной службы государственной регистрации,
кадастра и картографии по Кемеровской области
(Управление Росреестра по Кемеровской области)

СВИДЕТЕЛЬСТВО О ГОСУДАРСТВЕННОЙ РЕГИСТРАЦИИ ПРАВА

Кемеровская область

Дата выдачи: 02.12.2015

Документы-основания: • Распоряжение от 29.11.2001 №897-р, выдавший орган: Администрация города Калтан

Субъект (субъекты) права: Калтанский городской округ

Вид права: Собственность
Кадастровый(условный) номер: 42:37:0103001:2068
Объект права: Контактный отстойник, назначение: нежилое, площадь 215 кв.м., адрес (местонахождение) объекта: Кемеровская область, г.Калтан, ул.Комсомольская, д.12

Существующие ограничения (обременения) права: не зарегистрировано

О чем в Едином государственном реестре прав на недвижимое имущество и сделок с ним "02" декабря 2015 года сделана запись регистрации № 42:42/011-42/102/151/2015-798/1

Государственный регистратор Шпеко Н. А.

ВЫПИСКА ИЗ ЕДИНОГО ГОСУДАРСТВЕННОГО РЕЕСТРА ПРАВ НА НЕДВИЖИМОЕ ИМУЩЕСТВО И СДЕЛОК С НИМ, УДОСТОВЕРЯЮЩАЯ ПРОВЕДЕННУЮ ГОСУДАРСТВЕННУЮ РЕГИСТРАЦИЮ ПРАВ

Дата выдачи: 20.10.2016

В Едином государственном реестре прав на недвижимое имущество и сделок с ним зарегистрировано:

1.	Кадастровый (или условный) номер объекта:		42:37:0103001:2175
	Объект недвижимости:		Контактный отстойник № 2, назначение: нежилое, площадь 206 кв.м, адрес (местонахождение) объекта: Российская Федерация, Кемеровская область, г.Калтан, ул.Комсомольская, 12
	Состав объекта недвижимости:		
2.	Правообладатель (правообладатели):	2.1.	Калтанский городской округ
3.	Вид, номер и дата государственной регистрации права:	3.1.	Собственность, № 42-42/011-42/143/003/2016-790/1 от 20.10.2016
4.	Документы-основания:	4.1.	Распоряжение "О внесении изменений в распоряжение администрации муниципального образования - города Калтан от 29.11.2001 г. №897-р" от 27.06.2016 №1220-р, выдавший орган: Администрация Калтанского городского округа; Акт приема-передачи объекта коммунального бытового назначения от МП "Водоканал" г.Осинники от 01.09.1995; Распоряжение "О внесении в реестр муниципальной собственности" от 29.11.2001 №897-р, выдавший орган: Администрация города Калтан
5.	Ограничение (обременение) права:		не зарегистрировано

Настоящая выписка подтверждает проведение государственной регистрации права. Правообладатель: Калтанский городской округ

Государственный регистратор Шлеко Н. А.

ВЫПИСКА ИЗ ЕДИНОГО ГОСУДАРСТВЕННОГО РЕЕСТРА ПРАВ НА НЕДВИЖИМОЕ ИМУЩЕСТВО И СДЕЛОК С НИМ, УДОСТОВЕРЯЮЩАЯ ПРОВЕДЕННУЮ ГОСУДАРСТВЕННУЮ РЕГИСТРАЦИЮ ПРАВ

Дата выдачи: 10.11.2016

В Едином государственном реестре прав на недвижимое имущество и сделок с ним зарегистрировано:

1.	Кадастровый (или условный) номер объекта:		42:37:0103001:2190
	Объект недвижимости:		Иловая насосная станция, назначение: нежилое, площадь 12, 6 кв.м., количество этажей: 1, адрес (местонахождение) объекта: Российская Федерация, Кемеровская область, г.Калтан, ул.Комсомольская, 12
	Состав объекта недвижимости:		
2.	Правообладатель (правообладатели):	2.1.	Калтанский городской округ
3.	Вид, номер и дата государственной регистрации права:	3.1.	Собственность, № 42-42/011-42/143/002/2016-630/1 от 10.11.2016
4.	Документы-основания:	4.1.	Акт приема-передачи объекта коммунального бытового назначения от МП "Водоканал" г.Осинники от 01.09.1995; Распоряжение "О внесении в реестр муниципальной собственности" от 29.11.2001 №897-р, выдавший орган: Администрация города Калтан; Распоряжение "О внесении изменений в распоряжение администрации муниципального образования - города Калтан от 29.11.2001 г. №897-р" от 27.06.2016 №1220-р, выдавший орган: Администрация Калтанского городского округа
5.	Ограничение (обременение) права:		не зарегистрировано

Настоящая выписка подтверждает проведение государственной регистрации права. Правообладатель: Калтанский городской округ

Государственный регистратор Абраменко О. В.

ВЫПИСКА ИЗ ЕДИНОГО ГОСУДАРСТВЕННОГО РЕЕСТРА ПРАВ НА НЕДВИЖИМОЕ ИМУЩЕСТВО И СДЕЛОК С НИМ, УДОСТОВЕРЯЮЩАЯ ПРОВЕДЕННУЮ ГОСУДАРСТВЕННУЮ РЕГИСТРАЦИЮ ПРАВ

Дата выдачи: 03.11.2016

В Едином государственном реестре прав на недвижимое имущество и сделок с ним зарегистрировано:

1.	Кадастровый (или условный) номер объекта:		42:37:0103001:2184
	Объект недвижимости:		Песковая площадка №1, назначение: нежилое, площадь 372 кв.м; адрес (местонахождение) объекта: Российская Федерация, Кемеровская область, г.Калтан, ул.Комсомольская, 12
	Состав объекта недвижимости:		
2.	Правообладатель (правообладатели):	2.1.	Калтанский городской округ
3.	Вид, номер и дата государственной регистрации права:	3.1.	Собственность, № 42-42/011-42/143/003/2016-844/1 от 03.11.2016
4.	Документы-основания:	4.1.	Акт приема-передачи объекта коммунального бытового назначения от МП "Водоканал" г.Осинники от 01.09.1995; Распоряжение "О внесении в реестр муниципальной собственности" от 29.11.2001 №897-р, выдавший орган: Администрация города Калтан; Распоряжение "О внесении изменений и распоряжение администрации муниципального образования - города Калтан от 29.11.2001 г. №897-р" от 27.06.2016 №1220-р, выдавший орган: Администрация Калтанского городского округа
5.	Ограничение (обременение) права:		не зарегистрировано

Настоящая выписка подтверж[illegible] государственной регистрации права.
Правообладатель: Калтанский гор[illegible]

Государственный регистратор _____ Шпехо Н. А.

ВЫПИСКА ИЗ ЕДИНОГО ГОСУДАРСТВЕННОГО РЕЕСТРА ПРАВ НА НЕДВИЖИМОЕ ИМУЩЕСТВО И СДЕЛОК С НИМ, УДОСТОВЕРЯЮЩАЯ ПРОВЕДЕННУЮ ГОСУДАРСТВЕННУЮ РЕГИСТРАЦИЮ ПРАВ

Дата выдачи: 02.11.2016

В Едином государственном реестре прав на недвижимое имущество и сделок с ним зарегистрировано:

1.	Кадастровый (или условный) номер объекта:		42:37:0103001:2191
	Объект недвижимости:		Песковая площадка № 2, назначение: нежилое, площадь 441 кв.м; адрес (местонахождение) объекта: Российская Федерация, Кемеровская область, г.Калтан, ул.Комсомольская, 12
	Состав объекта недвижимости:		
2.	Правообладатель (правообладатели):	2.1.	Калтанский городской округ
3.	Вид, номер и дата государственной регистрации права:	3.1.	Собственность, № 42-42/011-42/143/003/2016-843/1 от 02.11.2016
4.	Документы-основания:	4.1.	Распоряжение "О внесении изменений в распоряжение администрации муниципального образования - города Калтан от 29.11.2001 г. №897-р" от 27.06.2016 №1220-р, выдавший орган: Администрация Калтанского городского округа; Акт приема-передачи объекта коммунального бытового назначения от МП "Водоканал" г.Осинники от 01.09.1995; Распоряжение "О внесении в реестр муниципальной собственности" от 29.11.2001 №897-р, выдавший орган: Администрация города Калтан
5.	Ограничение (обременение) права:		не зарегистрировано

[illegible] государственной регистрации права.

[illegible] Шпехо Н. А.

ВЫПИСКА ИЗ ЕДИНОГО ГОСУДАРСТВЕННОГО РЕЕСТРА ПРАВ НА НЕДВИЖИМОЕ ИМУЩЕСТВО И СДЕЛОК С НИМ, УДОСТОВЕРЯЮЩАЯ ПРОВЕДЕННУЮ ГОСУДАРСТВЕННУЮ РЕГИСТРАЦИЮ ПРАВ

Дата выдачи: 09.11.2016

В Едином государственном реестре прав на недвижимое имущество и сделок с ним зарегистрировано:

1.	Кадастровый (или условный) номер объекта:		42:37:0103001:2189
	Объект недвижимости:		Иловая площадка № 1 (Сооружение), назначение: нежилое, площадь 1 304 кв.м, адрес (местонахождение) объекта: Российская Федерация, Кемеровская область, г.Калтан, ул.Комсомольская, д.12
	Состав объекта недвижимости:		
2.	Правообладатель (правообладатели):	2.1.	Калтанский городской округ
3.	Вид, номер и дата государственной регистрации права:	3.1.	Собственность, № 42-42/011-42/143/002/2016-628/1 от 09.11.2016
4.	Документы-основания:	4.1.	Акт приема-передачи объекта коммунального бытового назначения от МП "Водоканал" г.Осинники от 01.09.1995; Распоряжение "О внесении в реестр муниципальной собственности" от 29.11.2001 №897-р, выдавший орган: Администрация города Калтан; Распоряжение "О внесении изменений в распоряжение администрации муниципального образования - города Калтан от 29.11.2001 г. №897-р" от 27.06.2016 №1220-р, выдавший орган: Администрация Калтанского городского округа
5	Ограничение (обременение) права:		не зарегистрировано

Настоящая выписка подтверждает [illegible] государственной [illegible] права
Правообладатель: Калтанский городской

Государственный регистратор [illegible]

ВЫПИСКА ИЗ ЕДИНОГО ГОСУДАРСТВЕННОГО РЕЕСТРА ПРАВ НА НЕДВИЖИМОЕ ИМУЩЕСТВО И СДЕЛОК С НИМ, УДОСТОВЕРЯЮЩАЯ ПРОВЕДЕННУЮ ГОСУДАРСТВЕННУЮ РЕГИСТРАЦИЮ ПРАВ

Дата выдачи: 09.11.2016

В Едином государственном реестре прав на недвижимое имущество и сделок с ним зарегистрировано:

1.	Кадастровый (или условный) номер объекта:		42:37:0103001:2185
	Объект недвижимости:		Иловая площадка № 2, назначение: нежилое, площадь 1 278 кв.м, адрес (местонахождение) объекта: Российская Федерация, Кемеровская область, г.Калтан, ул.Комсомольская, д.12
	Состав объекта недвижимости:		
2.	Правообладатель (правообладатели):	2.1.	Калтанский городской округ
3.	Вид, номер и дата государственной регистрации права:	3.1.	Собственность, № 42-42/011-42/143/002/2016-629/1 от 09.11.2016
4.	Документы-основания:	4.1.	Акт приема-передачи объекта коммунального бытового назначения от МП "Водоканал" г.Осинники от 01.09.1995; Распоряжение "О внесении в реестр муниципальной собственности" от 29.11.2001 №897-р, выдавший орган: Администрация города Калтан; Распоряжение "О внесении изменений в распоряжение администрации муниципального образования - города Калтан от 29.11.2001 г. №897-р" от 27.06.2016 №1220-р, выдавший орган: Администрация Калтанского городского округа
5	Ограничение (обременение) права:		не зарегистрировано

Настоящая выписка подтверждает проведенную государственную регистрацию права.
Правообладатель: Калтанский городской округ

Государственный регистратор [illegible] Абрамова О. В.

ВЫПИСКА ИЗ ЕДИНОГО ГОСУДАРСТВЕННОГО РЕЕСТРА ПРАВ НА НЕДВИЖИМОЕ ИМУЩЕСТВО И СДЕЛОК С НИМ, УДОСТОВЕРЯЮЩАЯ ПРОВЕДЕННУЮ ГОСУДАРСТВЕННУЮ РЕГИСТРАЦИЮ ПРАВ

Дата выдачи: 15.11.2016

В Едином государственном реестре прав на недвижимое имущество и сделок с ним зарегистрировано:

1	Кадастровый (или условный) номер объекта:		42:37:0103001:2181
	Объект недвижимости:		Здание аэрофильтров №1, назначение: нежилое, площадь 795,6 кв.м., количество этажей: 1, адрес (местонахождение) объекта: Российская Федерация, Кемеровская область, г.Калтан, ул.Комсомольская, 12
	Состав объекта недвижимости:		
2	Правообладатель (правообладатели):	2.1	Калтанский городской округ
3	Вид, номер и дата государственной регистрации права:	3.1	Собственность, № 42-42/011-42/143/002/2016-627/1 от 15.11.2016
4	Документы-основания:	4.1	Акт приема-передачи объекта коммунального бытового назначения от МП "Водоканал" г.Осинники от 01.09.1995; Распоряжение "О внесении в реестр муниципальной собственности" от 29.11.2001 №897-р, выдавший орган: Администрация города Калтан; Распоряжение "О внесении изменений в распоряжение администрации муниципального образования - города Калтан от 29.11.2001 г. №897-р" от 27.06.2016 №1220-р, выдавший орган: Администрация Калтанского городского округа
5	Ограничение (обременение) права:		не зарегистрировано

Настоящая выписка подтверждает [illegible]
Правообладатель: Калтанский городской

Государственный регистратор [illegible]

ВЫПИСКА ИЗ ЕДИНОГО ГОСУДАРСТВЕННОГО РЕЕСТРА ПРАВ НА НЕДВИЖИМОЕ ИМУЩЕСТВО И СДЕЛОК С НИМ, УДОСТОВЕРЯЮЩАЯ ПРОВЕДЕННУЮ ГОСУДАРСТВЕННУЮ РЕГИСТРАЦИЮ ПРАВ

Дата выдачи: 23.11.2016

В Едином государственном реестре прав на недвижимое имущество и сделок с ним зарегистрировано:

1	Кадастровый (или условный) номер объекта:		42:37:0103001:2180
	Объект недвижимости:		Здание аэрофильтров № 2, назначение: нежилое, площадь 575,5 кв.м., количество этажей: 1, адрес (местонахождение) объекта: Российская Федерация, Кемеровская область, г. Калтан, ул. Комсомольская, 12
	Состав объекта недвижимости:		
2	Правообладатель (правообладатели):	2.1	Калтанский городской округ
3	Вид, номер и дата государственной регистрации права:	3.1	Собственность, № 42-42/011-42/143/002/2016-652/1 от 23.11.2016
4	Документы-основания:	4.1	Распоряжение "О внесении изменений в распоряжение администрации муниципального образования - города Калтан от 29.11.2001 г. №897-р" от 27.06.2016 №1220-р, выдавший орган: Администрация Калтанского городского округа; Распоряжение "О внесении в реестр муниципальной собственности" от 29.11.2001 №897-р выдавший орган: Администрация города Калтан; Акт приема-передачи объекта коммунального бытового назначения от МП "Водоканал" г.Осинники от 01.09.1995
5	Ограничение (обременение) права:		не зарегистрировано

Настоящая выписка подтверждает проведенную [illegible] права
Правообладатель: Калтанский городской округ

Государственный регистратор [illegible]

Раздел 2

Выписка из Единого государственного реестра недвижимости об основных характеристиках и зарегистрированных правах на объект недвижимости

Сведения о зарегистрированных правах

Здание			
(вид объекта недвижимости)			
Лист № Раздела	Всего листов раздела :	Всего разделов:	Всего листов выписки:
06.02.2017			
Кадастровый номер:		**42:37:0103001:2186**	

1.	Правообладатель (правообладатели):	1.1.	Калтанский городской округ
2.	Вид, номер и дата государственной регистрации права:	2.1.	Собственность, № 42:37:0103001:2186-42/011/2017-1 от 06.02.2017
3.	Документы-основания:	3.1.	Акт приема-передачи объекта коммунального бытового назначения от МП "Водоканал" г.Осинники от 01.09.1995; Распоряжение "О внесении в реестр муниципальной собственности" от 29.11.2001 №897-р, выдавший орган: Администрация города Калтан; Распоряжение "О внесении изменений в распоряжение администрации муниципального образования - города Калтан от 29.11.2001 г. №897-р" от 27.06.2016 №1220-р, выдавший орган: Администрация Калтанского городского округа
4.	Ограничение прав и обременение объекта недвижимости:		не зарегистрировано
5.	Сведения о наличии решения об изъятии объекта недвижимости для государственных и муниципальных нужд:		данные отсутствуют
6.	Сведения об осуществлении государственной регистрации прав без необходимого в силу закона согласия третьего лица, органа:		данные отсутствуют

ВЕДУЩИЙ СПЕЦИАЛИСТ-ЭКСПЕРТ		Абраменко О. В.
(полное наименование должности)	(подпись)	(инициалы, фамилия)

ВЫПИСКА ИЗ ЕДИНОГО ГОСУДАРСТВЕННОГО РЕЕСТРА ПРАВ НА НЕДВИЖИМОЕ ИМУЩЕСТВО И СДЕЛОК С НИМ, УДОСТОВЕРЯЮЩАЯ ПРОВЕДЕННУЮ ГОСУДАРСТВЕННУЮ РЕГИСТРАЦИЮ ПРАВ

Дата выдачи: 23.11.2016

В Едином государственном реестре прав на недвижимое имущество и сделок с ним зарегистрировано:

1.	Кадастровый (или условный) номер объекта:	42:37:0103001:2192	
	Объект недвижимости:	Пункт учета тепла, назначение: нежилое, площадь: 4, 7 кв.м., количество этажей: 1, адрес (местонахождение) объекта: Российская Федерация, Кемеровская область, г. Калтан, ул. Комсомольская, 12	
	Состав объекта недвижимости:		
2.	Правообладатель (правообладатели):	2.1.	Калтанский городской округ
3.	Вид, номер и дата государственной регистрации права:	3.1.	Собственность, № 42:42/011-42/143/002/2016-651/1 от 23.11.2016
4.	Документы-основания:	4.1.	Акт приема-передачи объекта коммунального бытового назначения от МП "Водоканал" г.Осинники от 01.09.1995; Распоряжение "О внесении в реестр муниципальной собственности" от 29.11.2001 №897-р, выдавший орган: Администрация города Калтан; Распоряжение "О внесении изменений в распоряжение администрации муниципального образования - города Калтан от 29.11.2001 г. №897-р" от 27.06.2016 №1220-р, выдавший орган: Администрация Калтанского городского округа
5.	Ограничение (обременение) права:		не зарегистрировано

Настоящая выписка подтверждает проведение государственной регистрации права

Правообладатель: Калтанский городской округ

Государственный регистратор _____ Петрушина Н. А.

ВЫПИСКА ИЗ ЕДИНОГО ГОСУДАРСТВЕННОГО РЕЕСТРА ПРАВ НА НЕДВИЖИМОЕ ИМУЩЕСТВО И СДЕЛОК С НИМ, УДОСТОВЕРЯЮЩАЯ ПРОВЕДЕННУЮ ГОСУДАРСТВЕННУЮ РЕГИСТРАЦИЮ ПРАВ

Дата выдачи: 23.11.2016

В Едином государственном реестре прав на недвижимое имущество и сделок с ним зарегистрировано:

1.	Кадастровый (или условный) номер объекта:	42:37:0103001:2176	
	Объект недвижимости:	Сети освещения очистных сооружений, назначение: нежилое, протяженность 305 м, адрес (местонахождение) объекта: Российская Федерация, Кемеровская область, г. Калтан, ул. Комсомольская, 12	
	Состав объекта недвижимости:		
2.	Правообладатель (правообладатели):	2.1.	Калтанский городской округ
3.	Вид, номер и дата государственной регистрации права:	3.1.	Собственность, № 42:42/011-42/143/002/2016-653/1 от 23.11.2016
4.	Документы-основания:	4.1.	Распоряжение "О внесении изменений в распоряжение администрации муниципального образования - города Калтан от 29.11.2001 г. №897-р" от 27.06.2016 №1220-р, выдавший орган: Администрация Калтанского городского округа; Акт приема-передачи объекта коммунального бытового назначения от МП "Водоканал" г.Осинники от 01.09.1995; Распоряжение "О внесении в реестр муниципальной собственности" от 29.11.2001 №897-р, выдавший орган: Администрация города Калтан
5.	Ограничение (обременение) права:		не зарегистрировано

Настоящая выписка подтверждает проведение государственной регистрации права

Правообладатель: Калтанский городской округ

Государственный регистратор _____ Петрушина Н. А.

УПРАВЛЕНИЕ ФЕДЕРАЛЬНОЙ СЛУЖБЫ ГОСУДАРСТВЕННОЙ РЕГИСТРАЦИИ, КАДАСТРА И КАРТОГРАФИИ ПО КЕМЕРОВСКОЙ ОБЛАСТИ

(полное наименование органа регистрации прав)

Раздел 1

Выписка из Единого государственного реестра недвижимости об основных характеристиках и зарегистрированных правах на объект недвижимости

Сведения об основных характеристиках объекта недвижимости

В Единый государственный реестр недвижимости внесены следующие сведения:

Здание			
(вид объекта недвижимости)			
Лист № Раздела	Всего листов раздела :	Всего разделов:	Всего листов выписки:
06.02.2017			
Кадастровый номер:		**42:37:0103001:2186**	

Номер кадастрового квартала:	42:37:0103001
Дата присвоения кадастрового номера:	29.06.2016
Ранее присвоенный государственный учетный номер:	данные отсутствуют
Адрес:	Кемеровская область, г. Калтан, ул. Комсомольская, 12
Площадь, м²:	3.9
Назначение:	Нежилое здание
Наименование:	Будка для водомера
Количество этажей, в том числе подземных этажей:	данные отсутствуют
Год ввода в эксплуатацию по завершении строительства:	данные отсутствуют
Год завершения строительства:	1990
Кадастровая стоимость, руб.:	15534.44
Кадастровые номера иных объектов недвижимости, в пределах которых расположен объект недвижимости:	данные отсутствуют
Кадастровые номера помещений, машино-мест, расположенных в здании или сооружении:	данные отсутствуют
Виды разрешенного использования:	данные отсутствуют
Статус записи об объекте недвижимости:	Сведения об объекте недвижимости имеют статус "актуальные, ранее учтенные"
Особые отметки:	данные отсутствуют
Получатель выписки:	Калтанский городской округ

ВЕДУЩИЙ СПЕЦИАЛИСТ-ЭКСПЕРТ		Абраменко О. В.
(полное наименование должности)	(подпись)	(инициалы, фамилия)

ВЫПИСКА ИЗ ЕДИНОГО ГОСУДАРСТВЕННОГО РЕЕСТРА ПРАВ НА НЕДВИЖИМОЕ ИМУЩЕСТВО И СДЕЛОК С НИМ, УДОСТОВЕРЯЮЩАЯ ПРОВЕДЕННУЮ ГОСУДАРСТВЕННУЮ РЕГИСТРАЦИЮ ПРАВ

Дата выдачи: 23.11.2016

В Едином государственном реестре прав на недвижимое имущество и сделок с ним зарегистрировано:

1.	Кадастровый (или условный) номер:		42:37:0103001:2177
	Объект недвижимости:		Внутриплощадочные сети водопровода очистных сооружений, назначение: нежилое, протяженность 263 м, адрес (местонахождение) объекта: Российская Федерация, Кемеровская область, г. Калтан, ул. Комсомольская, 12
	Состав объекта недвижимости:		
2.	Правообладатель (правообладатели):	2.1.	Калтанский городской округ
3.	Вид, номер и дата государственной регистрации права:	3.1.	Собственность, № 42-42/011-42/143/002/2016-650/1 от 23.11.2016
4.	Документы-основания:	4.1.	Акт приема-передачи объекта коммунального бытового назначения от МП "Водоканал" г.Осинники от 01.09.1995; Распоряжение "О внесении в реестр муниципальной собственности" от 29.11.2001 №897-р, выдавший орган: Администрация города Калтан; Распоряжение "О внесении изменений в распоряжение администрации муниципального образования - города Калтан от 29.11.2001 г. №897-р" от 27.06.2016 №1220-р, выдавший орган: Администрация Калтанского городского округа
5.	Ограничение (обременение) права:		не зарегистрировано

Настоящая выписка подтверждает проведение [illegible] ственной регистрации права.
Правообладатель: Калтанский городской

[illegible] Государственный регистратор [illegible] Н.А.

МИНИСТЕРСТВО ЭКОНОМИЧЕСКОГО РАЗВИТИЯ
РОССИЙСКОЙ ФЕДЕРАЦИИ

ФЕДЕРАЛЬНАЯ СЛУЖБА ГОСУДАРСТВЕННОЙ РЕГИСТРАЦИИ, КАДАСТРА И КАРТОГРАФИИ
(РОСРЕЕСТР)

Управление Федеральной службы государственной регистрации, кадастра и картографии по Кемеровской области
(Управление Росреестра по Кемеровской области)

СВИДЕТЕЛЬСТВО О ГОСУДАРСТВЕННОЙ РЕГИСТРАЦИИ ПРАВА

Кемеровская область

Дата выдачи: 27.11.2015

Документы-основания: • Распоряжение "О внесении в реестр муниципальной собственности" от 23.11.2010 №1554-р, выдавший орган: Администрация муниципального образования - город Калтан

Субъект (субъекты) права: Калтанский городской округ

Вид права: Собственность
Кадастровый(условный) номер: 42:37:0103002:6843
Объект права: Канализационная сеть, назначение: нежилое, протяженность 522 м , адрес (местонахождение) объекта: Кемеровская область, г. Калтан, ул. Комсомольская, 95,93, пр Мира, 69,62,64,66; ул. Школьная, 1,3

Существующие ограничения (обременения) права: не зарегистрировано

О чем в Едином государственном реестре прав на недвижимое имущество и сделок с ним "27" ноября 2015 года сделана запись регистрации № 42-42/011-42/102/133/2015-697/1

Государственный регистратор (подпись, м.п.) Петрушина Н. А.
42-42/011-42/102/133/2015-697/1

МИНИСТЕРСТВО ЭКОНОМИЧЕСКОГО РАЗВИТИЯ
РОССИЙСКОЙ ФЕДЕРАЦИИ

ФЕДЕРАЛЬНАЯ СЛУЖБА ГОСУДАРСТВЕННОЙ РЕГИСТРАЦИИ, КАДАСТРА И КАРТОГРАФИИ
(РОСРЕЕСТР)

Управление Федеральной службы государственной регистрации, кадастра и картографии по Кемеровской области
(Управление Росреестра по Кемеровской области)

СВИДЕТЕЛЬСТВО О ГОСУДАРСТВЕННОЙ РЕГИСТРАЦИИ ПРАВА

Кемеровская область

Дата выдачи: 27.11.2015

Документы-основания: • Распоряжение "О внесении в реестр муниципальной собственности" от 23.11.2010 №1554-р, выдавший орган: Администрация муниципального образования - город Калтан

Субъект (субъекты) права: Калтанский городской округ

Вид права: Собственность
Кадастровый(условный) номер: 42:37:0000000:583
Объект права: Канализационная сеть, назначение: нежилое, протяженность 219 м , адрес (местонахождение) объекта: обл. Кемеровская, г. Калтан, ул. Комсомольская, 87, пр.Мира, 58

Существующие ограничения (обременения) права: не зарегистрировано

О чем в Едином государственном реестре прав на недвижимое имущество и сделок с ним "27" ноября 2015 года сделана запись регистрации № 42-42/011-42/102/133/2015-689/1

Государственный регистратор (подпись, м.п.) Быковская Г. Н.
42-42/011-42/102/133/2015-689/1

МИНИСТЕРСТВО ЭКОНОМИЧЕСКОГО РАЗВИТИЯ
РОССИЙСКОЙ ФЕДЕРАЦИИ

ФЕДЕРАЛЬНАЯ СЛУЖБА ГОСУДАРСТВЕННОЙ РЕГИСТРАЦИИ, КАДАСТРА И КАРТОГРАФИИ
(РОСРЕЕСТР)

Управление Федеральной службы государственной регистрации, кадастра и картографии по Кемеровской области
(Управление Росреестра по Кемеровской области)

СВИДЕТЕЛЬСТВО О ГОСУДАРСТВЕННОЙ РЕГИСТРАЦИИ ПРАВА

Кемеровская область

Дата выдачи: 27.11.2015

Документы-основания: • Распоряжение "О внесении в реестр муниципальной собственности" от 23.11.2010 №1554-р, выдавший орган: Администрация муниципального образования - город Калтан

Субъект (субъекты) права: Калтанский городской округ

Вид права: Собственность
Кадастровый(условный) номер: 42:37:0103002:6843
Объект права: Канализационная сеть, назначение: нежилое, протяженность 245 м , адрес (местонахождение) объекта: Кемеровская область, г Калтан, пр-кт Мира, д 71

Существующие ограничения (обременения) права: не зарегистрировано

О чем в Едином государственном реестре прав на недвижимое имущество и сделок с ним "27" ноября 2015 года сделана запись регистрации № 42-42/011-42/102/136/2015-594/1

Государственный регистратор (подпись, м.п.) Быковская Г. Н.
42-42/011-42/102/136/2015-594/1

МИНИСТЕРСТВО ЭКОНОМИЧЕСКОГО РАЗВИТИЯ
РОССИЙСКОЙ ФЕДЕРАЦИИ

ФЕДЕРАЛЬНАЯ СЛУЖБА ГОСУДАРСТВЕННОЙ РЕГИСТРАЦИИ,
КАДАСТРА И КАРТОГРАФИИ
(РОСРЕЕСТР)

Управление Федеральной службы государственной регистрации,
кадастра и картографии по Кемеровской области
(Управление Росреестра по Кемеровской области)

СВИДЕТЕЛЬСТВО О ГОСУДАРСТВЕННОЙ РЕГИСТРАЦИИ ПРАВА

Кемеровская область

Дата выдачи: 27.11.2015

Документы-основания: - Распоряжение "О внесении в реестр муниципальной собственности" от 23.11.2010 №1554-р, выдавший орган: Администрация муниципального образования - город Калтан

Субъект (субъекты) права: Калтанский городской округ

Вид права: Собственность
Кадастровый(условный) номер: 42:37:0103002:6836
Объект права: Канализационная сеть, назначение: нежилое, протяженность 109 м , адрес (местонахождение) объекта: обл. Кемеровская, г. Калтан, ул. Калинина, 60

Существующие ограничения (обременения) права: не зарегистрировано

О чем в Едином государственном реестре прав на недвижимое имущество и сделок с ним "27" ноября 2015 года сделана запись регистрации № 42-42/011-42/102/139/2015-444/1

Государственный регистратор (подпись, м.п.) Петрушина Н. А.

42-42/011-42/102/139/2015-444/1

МИНИСТЕРСТВО ЭКОНОМИЧЕСКОГО РАЗВИТИЯ
РОССИЙСКОЙ ФЕДЕРАЦИИ

ФЕДЕРАЛЬНАЯ СЛУЖБА ГОСУДАРСТВЕННОЙ РЕГИСТРАЦИИ,
КАДАСТРА И КАРТОГРАФИИ
(РОСРЕЕСТР)

Управление Федеральной службы государственной регистрации,
кадастра и картографии по Кемеровской области
(Управление Росреестра по Кемеровской области)

СВИДЕТЕЛЬСТВО О ГОСУДАРСТВЕННОЙ РЕГИСТРАЦИИ ПРАВА

Кемеровская область

Дата выдачи: 27.11.2015

Документы-основания: - Распоряжение "О внесении в реестр муниципальной собственности" от 23.11.2010 №1554-р, выдавший орган: Администрация муниципального образования - город Калтан

Субъект (субъекты) права: Калтанский городской округ

Вид права: Собственность
Кадастровый(условный) номер: 42:37:0103002:6833
Объект права: Канализационная сеть, назначение: нежилое, протяженность 221 м , адрес (местонахождение) объекта: Кемеровская область, г Калтан, пр. Мира, 65.65а

Существующие ограничения (обременения) права: не зарегистрировано

О чем в Едином государственном реестре прав на недвижимое имущество и сделок с ним "27" ноября 2015 года сделана запись регистрации № 42-42/011-42/102/139/2015-443/1

Государственный регистратор (подпись, м.п.) Петрушина Н. А.

42-42/011-42/102/139/2015-443/1

СВИДЕТЕЛЬСТВО
О ГОСУДАРСТВЕННОЙ РЕГИСТРАЦИИ ПРАВА

Управление Федеральной службы государственной регистрации,
кадастра и картографии по Кемеровской области

Дата выдачи: 16.11.2015

Документы-основания: - Распоряжение "О внесении в реестр муниципальной собственности" от 23.11.2010 №1554-р, выдавший орган: Администрация муниципального образования - город Калтан

Субъект (субъекты) права: Калтанский городской округ

Вид права: Собственность
Кадастровый(условный) номер: 42:37:0103002:6849
Объект права: Канализационная сеть, назначение: нежилое, протяженность 321м , адрес (местонахождение) объекта: Кемеровская область, г. Калтан, пр Мира, 63 61.59 55,57

Существующие ограничения (обременения) права: не зарегистрировано

О чем в Едином государственном реестре прав на недвижимое имущество и сделок с ним "16" ноября 2015 года сделана запись регистрации № 42-42/011-42/102/035/2015-997/1

Государственный регистратор (подпись, м.п.) Шпеко Н. А.

42-42/011-42/102/035/2015-997/1

42 АЕ 017875

МИНИСТЕРСТВО ЭКОНОМИЧЕСКОГО РАЗВИТИЯ
РОССИЙСКОЙ ФЕДЕРАЦИИ

ФЕДЕРАЛЬНАЯ СЛУЖБА ГОСУДАРСТВЕННОЙ РЕГИСТРАЦИИ,
КАДАСТРА И КАРТОГРАФИИ
(РОСРЕЕСТР)

Управление Федеральной службы государственной регистрации,
кадастра и картографии по Кемеровской области
(Управление Росреестра по Кемеровской области)

СВИДЕТЕЛЬСТВО О ГОСУДАРСТВЕННОЙ РЕГИСТРАЦИИ ПРАВА

Кемеровская область

Дата выдачи: 27.11.2015

Документы-основания: - Распоряжение "О внесении в реестр муниципальной собственности" от 23.11.2010 №1554-р, выдавший орган: Администрация муниципального образования - город Калтан

Субъект (субъекты) права: Калтанский городской округ

Вид права: Собственность
Кадастровый(условный) номер: 42:37:0103002:6848
Объект права: Канализационная сеть, назначение: нежилое, протяженность 348 м , адрес (местонахождение) объекта: обл. Кемеровская, г. Калтан, ул.Калинина, 60, ул Комсомольская, 61

Существующие ограничения (обременения) права: не зарегистрировано

О чем в Едином государственном реестре прав на недвижимое имущество и сделок с ним "27" ноября 2015 года сделана запись регистрации № 42-42/011-42/102/139/2015-442/1

Государственный регистратор Петрушина Н. А.

МИНИСТЕРСТВО ЭКОНОМИЧЕСКОГО РАЗВИТИЯ
РОССИЙСКОЙ ФЕДЕРАЦИИ

ФЕДЕРАЛЬНАЯ СЛУЖБА ГОСУДАРСТВЕННОЙ РЕГИСТРАЦИИ
КАДАСТРА И КАРТОГРАФИИ
(РОСРЕЕСТР)

Управление Федеральной службы государственной регистрации,
кадастра и картографии по Кемеровской области
(Управление Росреестра по Кемеровской области)

СВИДЕТЕЛЬСТВО О ГОСУДАРСТВЕННОЙ РЕГИСТРАЦИИ ПРАВА

Кемеровская область

Дата выдачи: 01.12.2015

Документы-основания: • Распоряжение "О внесении в реестр муниципальной собственности" от 23.11.2010 №1554-р, выдавший орган: Администрация муниципального образования - город Калтан

Субъект (субъекты) права: Калтанский городской округ

Вид права: Собственность

Кадастровый(условный) номер: 42:37:0103002:6839

Объект права: Канализационная сеть, назначение: нежилое , адрес (местонахождение) объекта: Кемеровская область, г. Калтан, пер.Советский-пр.Мира, 46

Существующие ограничения (обременения) права: не зарегистрировано

О чем в Едином государственном реестре прав на недвижимое имущество и сделок с ним "01" декабря 2015 года сделана запись регистрации № 42-42/011-42/102/136/2015-600/1

Государственный регистратор Шпина Н. А.

42-4

МИНИСТЕРСТВО ЭКОНОМИЧЕСКОГО РАЗВИТИЯ
РОССИЙСКОЙ ФЕДЕРАЦИИ

ФЕДЕРАЛЬНАЯ СЛУЖБА ГОСУДАРСТВЕННОЙ РЕГИСТРАЦИИ,
КАДАСТРА И КАРТОГРАФИИ
(РОСРЕЕСТР)

Управление Федеральной службы государственной регистрации,
кадастра и картографии по Кемеровской области
(Управление Росреестра по Кемеровской области)

СВИДЕТЕЛЬСТВО О ГОСУДАРСТВЕННОЙ РЕГИСТРАЦИИ ПРАВА

Кемеровская область

Дата выдачи: 04.12.2015

Документы-основания: • Распоряжение "О внесении в реестр муниципальной собственности" от 23.11.2010 №1554-р, выдавший орган: Администрация муниципального образования - город Калтан

Субъект (субъекты) права: Калтанский городской округ

Вид права: Собственность

Кадастровый(условный) номер: 42:37:0000000:589

Объект права: Канализационная сеть, назначение: нежилое, протяженность 260м , адрес (местонахождение) объекта: Кемеровская область , г. Калтан, пр. Мира, 56, 54, 52, 50, ул.Комсомольская, 79

Существующие ограничения (обременения) права: не зарегистрировано

О чем в Едином государственном реестре прав на недвижимое имущество и сделок с ним "04" декабря 2015 года сделана запись регистрации № 42-42/011-42/102/034/2015-870/1

Государственный регистратор Шпина Н. А.

015-870/1

МИНИСТЕРСТВО ЭКОНОМИЧЕСКОГО РАЗВИТИЯ
РОССИЙСКОЙ ФЕДЕРАЦИИ

ФЕДЕРАЛЬНАЯ СЛУЖБА ГОСУДАРСТВЕННОЙ РЕГИСТРАЦИИ,
КАДАСТРА И КАРТОГРАФИИ
(РОСРЕЕСТР)

Управление Федеральной службы государственной регистрации,
кадастра и картографии по Кемеровской области
(Управление Росреестра по Кемеровской области)

СВИДЕТЕЛЬСТВО О ГОСУДАРСТВЕННОЙ РЕГИСТРАЦИИ ПРАВА

Кемеровская область

Дата выдачи: 04.12.2015

Документы-основания: • Распоряжение "О внесении в реестр муниципальной собственности" от 23.11.2010 №1554-р, выдавший орган: Администрация муниципального образования - город Калтан

Субъект (субъекты) права: Калтанский городской округ

Вид права: Собственность

Кадастровый(условный) номер: 42:37:0000000:590

Объект права: Канализационная сеть, назначение: нежилое, протяженность 147м , адрес (местонахождение) объекта: Кемеровская область, г. Калтан, пр. Мира, 46, 48

Существующие ограничения (обременения) права: не зарегистрировано

О чем в Едином государственном реестре прав на недвижимое имущество и сделок с ним "04" декабря 2015 года сделана запись регистрации № 42-42/011-42/102/034/2015-868/1

Государственный регистратор Шпина Н. А.

МИНИСТЕРСТВО ЭКОНОМИЧЕСКОГО РАЗВИТИЯ
РОССИЙСКОЙ ФЕДЕРАЦИИ

ФЕДЕРАЛЬНАЯ СЛУЖБА ГОСУДАРСТВЕННОЙ РЕГИСТРАЦИИ,
КАДАСТРА И КАРТОГРАФИИ
(РОСРЕЕСТР)

Управление Федеральной службы государственной регистрации,
кадастра и картографии по Кемеровской области
(Управление Росреестра по Кемеровской области)

СВИДЕТЕЛЬСТВО О ГОСУДАРСТВЕННОЙ РЕГИСТРАЦИИ ПРАВА

Кемеровская область

Дата выдачи: 04.12.2015

Документы-основания: • Распоряжение "О внесении в реестр муниципальной собственности" от 23.11.2010 №1554-р, выдавший орган: Администрация муниципального образования - город Калтан

Субъект (субъекты) права: Калтанский городской округ

Вид права: Собственность

Кадастровый(условный) номер: 42:37:0103002:6858

Объект права: Канализационная сеть, назначение: нежилое, протяженность 177м , адрес (местонахождение) объекта: Кемеровская область, г. Калтан, ул. Комсомольская, 71,73,75

Существующие ограничения (обременения) права: не зарегистрировано

О чем в Едином государственном реестре прав на недвижимое имущество и сделок с ним "04" декабря 2015 года сделана запись регистрации № 42-42/011-42/102/034/2015-869/1

Государственный регистратор Шпина Н. А.

(подпись, м.п.)

42-42/011-42/102/034/2015-869/1

МИНИСТЕРСТВО ЭКОНОМИЧЕСКОГО РАЗВИТИЯ
РОССИЙСКОЙ ФЕДЕРАЦИИ

ФЕДЕРАЛЬНАЯ СЛУЖБА ГОСУДАРСТВЕННОЙ РЕГИСТРАЦИИ,
КАДАСТРА И КАРТОГРАФИИ
(РОСРЕЕСТР)

Управление Федеральной службы государственной регистрации,
кадастра и картографии по Кемеровской области
(Управление Росреестра по Кемеровской области)

СВИДЕТЕЛЬСТВО О ГОСУДАРСТВЕННОЙ РЕГИСТРАЦИИ ПРАВА

Кемеровская область

Дата выдачи: 01.12.2015

Документы-основания: • Распоряжение "О внесении в реестр муниципальной собственности" от 23.11.2010 №1554-р, выдавший орган: Администрация муниципального образования - город Калтан

Субъект (субъекты) права: Калтанский городской округ

Вид права: Собственность
Кадастровый(условный) номер: 42:37:0103003:5943
Объект права: Канализационная сеть, назначение: нежилое, протяженность 244 м , адрес (местонахождение) объекта: обл. Кемеровская, г. Калтан, пр.Мира, 48 - ул.Комсомольская, 63

Существующие ограничения (обременения) права: не зарегистрировано

О чем в Едином государственном реестре прав на недвижимое имущество и сделок с ним "01" декабря 2015 года сделана запись регистрации № 42-42/011-42/102/034/2015-875/1

Государственный регистратор (подпись, м.п.) Петрушина Н. А.

42-42/011-42/102/034/2015-875/1

МИНИСТЕРСТВО ЭКОНОМИЧЕСКОГО РАЗВИТИЯ
РОССИЙСКОЙ ФЕДЕРАЦИИ

ФЕДЕРАЛЬНАЯ СЛУЖБА ГОСУДАРСТВЕННОЙ РЕГИСТРАЦИИ,
КАДАСТРА И КАРТОГРАФИИ
(РОСРЕЕСТР)

Управление Федеральной службы государственной регистрации,
кадастра и картографии по Кемеровской области
(Управление Росреестра по Кемеровской области)

СВИДЕТЕЛЬСТВО О ГОСУДАРСТВЕННОЙ РЕГИСТРАЦИИ ПРАВА

Кемеровская область

Дата выдачи: 04.12.2015

Документы-основания: • Распоряжение "О внесении в реестр муниципальной собственности" от 23.11.2010 №1554-р, выдавший орган: Администрация муниципального образования - город Калтан

Субъект (субъекты) права: Калтанский городской округ

Вид права: Собственность
Кадастровый(условный) номер: 42:37:0101002:6862
Объект права: Канализационная сеть, назначение: нежилое, протяженность 123м , адрес (местонахождение) объекта: Кемеровская область, г. Калтан, ул. Горького, д. 38

Существующие ограничения (обременения) права: не зарегистрировано

О чем в Едином государственном реестре прав на недвижимое имущество и сделок с ним "04" декабря 2015 года сделана запись регистрации № 42-42/011-42/102/034/2015-876/1

Государственный регистратор (подпись, м.п.) Шлеко Н. А.

42-42/011-42/102/034/2015-876/1

МИНИСТЕРСТВО ЭКОНОМИЧЕСКОГО РАЗВИТИЯ
РОССИЙСКОЙ ФЕДЕРАЦИИ

ФЕДЕРАЛЬНАЯ СЛУЖБА ГОСУДАРСТВЕННОЙ РЕГИСТРАЦИИ,
КАДАСТРА И КАРТОГРАФИИ
(РОСРЕЕСТР)

Управление Федеральной службы государственной регистрации,
кадастра и картографии по Кемеровской области
(Управление Росреестра по Кемеровской области)

СВИДЕТЕЛЬСТВО О ГОСУДАРСТВЕННОЙ РЕГИСТРАЦИИ ПРАВА

Кемеровская область

Дата выдачи: 27.11.2015

Документы-основания: • Распоряжение "О внесении в реестр муниципальной собственности" от 23.11.2010 №1554-р, выдавший орган: Администрация муниципального образования - город Калтан

Субъект (субъекты) права: Калтанский городской округ

Вид права: Собственность
Кадастровый(условный) номер: 42:37:0103002:6864
Объект права: Канализационная сеть, назначение: нежилое, протяженность 519 м , адрес (местонахождение) объекта: Кемеровская область, г. Калтан, ул. Горького, 34,36,34а; пр Мира, 45б

Существующие ограничения (обременения) права: не зарегистрировано

О чем в Едином государственном реестре прав на недвижимое имущество и сделок с ним "27" ноября 2015 года сделана запись регистрации № 42-42/011-42/102/133/2015-698/1

Государственный регистратор (подпись, м.п.) Петрушина Н. А.

42-42/011-42/102/133/2015-698/1

МИНИСТЕРСТВО ЭКОНОМИЧЕСКОГО РАЗВИТИЯ
РОССИЙСКОЙ ФЕДЕРАЦИИ

ФЕДЕРАЛЬНАЯ СЛУЖБА ГОСУДАРСТВЕННОЙ РЕГИСТРАЦИИ,
КАДАСТРА И КАРТОГРАФИИ
(РОСРЕЕСТР)

Управление Федеральной службы государственной регистрации,
кадастра и картографии по Кемеровской области
(Управление Росреестра по Кемеровской области)

СВИДЕТЕЛЬСТВО О ГОСУДАРСТВЕННОЙ РЕГИСТРАЦИИ ПРАВА

Кемеровская область

Дата выдачи: 25.01.2016

Документы-основания: • Распоряжение "О внесении изменений в распоряжение администрации муниципального образования- города Калтан от 23.11.2010 г. № 1554-р" от 15.12.2015 №2859-р, выдавший орган: Администрация Калтанского городского округа
• Распоряжение "О внесении в реестр муниципальной собственности" от 23.11.2010 №1554-р, выдавший орган: Администрация муниципального образования - город Калтан

Субъект (субъекты) права: Калтанский городской округ

Вид права: Собственность
Кадастровый(условный) номер: 42:37:0103002:6877
Объект права: Канализационная сеть, назначение: нежилое, протяженность 81 м , адрес (местонахождение) объекта: Кемеровская область г. Калтан, пр. Мира, 51.

Существующие ограничения (обременения) права: не зарегистрировано

О чем в Едином государственном реестре прав на недвижимое имущество и сделок с ним "25" января 2016 года сделана запись регистрации № 42-42/011-42/144/004/2016-58/1

Государственный регистратор (подпись, м.п.) Петрушина Н. А.

42-42/011-42/144/004/2016-58/1

МИНИСТЕРСТВО ЭКОНОМИЧЕСКОГО РАЗВИТИЯ
РОССИЙСКОЙ ФЕДЕРАЦИИ

ФЕДЕРАЛЬНАЯ СЛУЖБА ГОСУДАРСТВЕННОЙ РЕГИСТРАЦИИ,
КАДАСТРА И КАРТОГРАФИИ
(РОСРЕЕСТР)

Управление Федеральной службы государственной регистрации,
кадастра и картографии по Кемеровской области
(Управление Росреестра по Кемеровской области)

СВИДЕТЕЛЬСТВО О ГОСУДАРСТВЕННОЙ РЕГИСТРАЦИИ ПРАВА

Кемеровская область

Дата выдачи: 25.01.2016

Документы-основания: • Распоряжение "О внесении изменений в распоряжение администрации муниципального образования- города Калтан от 23.11.2010 г. № 1554-р" от 15.12.2015 №2859-р, выдавший орган: Администрация Калтанского городского округа
• Распоряжение "О внесении в реестр муниципальной собственности" от 23.11.2010 №1554-р, выдавший орган: Администрация муниципального образования - город Калтан

Субъект (субъекты) права: Калтанский городской округ

Вид права: Собственность
Кадастровый(условный) номер: 42:37:0103002:6892
Объект права: Канализационная сеть, назначение: нежилое, протяженность 326 , адрес (местонахождение) объекта: Кемеровская область, г. Калтан, пр.Мира,45а,45,47,49.

Существующие ограничения (обременения) права: не зарегистрировано

О чем в Едином государственном реестре прав на недвижимое имущество и сделок с ним "25" января 2016 года сделана запись регистрации № 42-42/011-42/144/002/2016-56/1

Государственный регистратор (подпись) Петрушина Н. А.

42-42/011-42/144/002/2016-56/1

МИНИСТЕРСТВО ЭКОНОМИЧЕСКОГО РАЗВИТИЯ
РОССИЙСКОЙ ФЕДЕРАЦИИ

ФЕДЕРАЛЬНАЯ СЛУЖБА ГОСУДАРСТВЕННОЙ РЕГИСТРАЦИИ,
КАДАСТРА И КАРТОГРАФИИ
(РОСРЕЕСТР)

Управление Федеральной службы государственной регистрации,
кадастра и картографии по Кемеровской области
(Управление Росреестра по Кемеровской области)

СВИДЕТЕЛЬСТВО О ГОСУДАРСТВЕННОЙ РЕГИСТРАЦИИ ПРАВА

Кемеровская область

Дата выдачи: 28.01.2016

Документы-основания: • Распоряжение "О внесении в реестр муниципальной собственности" от 23.11.2010 №1554-р, выдавший орган: Администрация муниципального образования - город Калтан
• Распоряжение "О внесении изменений в распоряжение администрации муниципального образования- города Калтан от 23.11.2010 г. № 1554-р" от 15.12.2015 №2859-р, выдавший орган: Администрация Калтанского городского округа

Субъект (субъекты) права: Калтанский городской округ

Вид права: Собственность
Кадастровый(условный) номер: 42:37:0103002:6882
Объект права: Канализационная сеть, назначение: нежилое, протяженность 158 м , адрес (местонахождение) объекта: Кемеровская область, г. Калтан, пр.Мира,42,44

Существующие ограничения (обременения) права: не зарегистрировано

О чем в Едином государственном реестре прав на недвижимое имущество и сделок с ним "28" января 2016 года сделана запись регистрации № 42-42/011-42/143/002/2016-36/1

Государственный регистратор Петрушина Н. А.

42-4

МИНИСТЕРСТВО ЭКОНОМИЧЕСКОГО РАЗВИТИЯ
РОССИЙСКОЙ ФЕДЕРАЦИИ

ФЕДЕРАЛЬНАЯ СЛУЖБА ГОСУДАРСТВЕННОЙ РЕГИСТРАЦИИ,
КАДАСТРА И КАРТОГРАФИИ
(РОСРЕЕСТР)

Управление Федеральной службы государственной регистрации,
кадастра и картографии по Кемеровской области
(Управление Росреестра по Кемеровской области)

СВИДЕТЕЛЬСТВО О ГОСУДАРСТВЕННОЙ РЕГИСТРАЦИИ ПРАВА

Кемеровская область

Дата выдачи: 25.01.2016

Документы-основания: • Распоряжение "О внесении изменений в распоряжение администрации муниципального образования- города Калтан от 23.11.2010 г. № 1554-р" от 15.12.2015 №2859-р, выдавший орган: Администрация Калтанского городского округа
• Распоряжение "О внесении в реестр муниципальной собственности" от 23.11.2010 №1554-р, выдавший орган: Администрация муниципального образования - город Калтан

Субъект (субъекты) права: Калтанский городской округ

Вид права: Собственность
Кадастровый(условный) номер: 42:37:0103002:6893
Объект права: Канализационная сеть, назначение: нежилое, протяженность 179м , адрес (местонахождение) объекта: Кемеровская область, г. Калтан, пр.Мира, 40,38,36.

Существующие ограничения (обременения) права: не зарегистрировано

О чем в Едином государственном реестре прав на недвижимое имущество и сделок с ним "25" января 2016 года сделана запись регистрации № 42-42/011-42/144/004/2016-55/1

Шлеко Н. А.

МИНИСТЕРСТВО ЭКОНОМИЧЕСКОГО РАЗВИТИЯ
РОССИЙСКОЙ ФЕДЕРАЦИИ

ФЕДЕРАЛЬНАЯ СЛУЖБА ГОСУДАРСТВЕННОЙ РЕГИСТРАЦИИ,
КАДАСТРА И КАРТОГРАФИИ
(РОСРЕЕСТР)

Управление Федеральной службы государственной регистрации,
кадастра и картографии по Кемеровской области
(Управление Росреестра по Кемеровской области)

СВИДЕТЕЛЬСТВО О ГОСУДАРСТВЕННОЙ РЕГИСТРАЦИИ ПРАВА

Кемеровская область

Дата выдачи: 25.01.2016

Документы-основания: • Распоряжение "О внесении изменений в распоряжение администрации муниципального образования- города Калтан от 23.11.2010 г. № 1554-р" от 15.12.2015 №2859-р, выдавший орган: Администрация Калтанского городского округа
• Распоряжение "О внесении в реестр муниципальной собственности" от 23.11.2010 №1554-р, выдавший орган: Администрация муниципального образования - город Калтан

Субъект (субъекты) права: Калтанский городской округ

Вид права: Собственность
Кадастровый(условный) номер: 42:37:0103002:6885
Объект права: Канализационная сеть, назначение: нежилое, протяженность 276 м , адрес (местонахождение) объекта: Кемеровская область, г. Калтан, ул.Комсомольская, 65,61,69.

Существующие ограничения (обременения) права: не зарегистрировано

О чем в Едином государственном реестре прав на недвижимое имущество и сделок с ним "25" января 2016 года сделана запись регистрации № 42-42/011-42/144/002/2016-55/1

Государственный регистратор (подпись) Петрушина Н. А.

42-42/011-42/144/002/2016-55/1

МИНИСТЕРСТВО ЭКОНОМИЧЕСКОГО РАЗВИТИЯ
РОССИЙСКОЙ ФЕДЕРАЦИИ

ФЕДЕРАЛЬНАЯ СЛУЖБА ГОСУДАРСТВЕННОЙ РЕГИСТРАЦИИ,
КАДАСТРА И КАРТОГРАФИИ
(РОСРЕЕСТР)

Управление Федеральной службы государственной регистрации,
кадастра и картографии по Кемеровской области
(Управление Росреестра по Кемеровской области)

СВИДЕТЕЛЬСТВО О ГОСУДАРСТВЕННОЙ РЕГИСТРАЦИИ ПРАВА

Кемеровская область

Дата выдачи: 27.11.2015

Документы-основания: - Распоряжение "О внесении в реестр муниципальной собственности" от 23.11.2010 №1554-р, выдавший орган: Администрация муниципального образования - город Калтан

Субъект (субъекты) права: Калтанский городской округ

Вид права: Собственность
Кадастровый(условный) номер: 42:37:0103002:6857
Объект права: Канализационная сеть, назначение: нежилое, протяженность 127 м , адрес (местонахождение) объекта: обл. Кемеровская, г. Калтан, ул. Комсомольская, 63,61

Существующие ограничения (обременения) права: не зарегистрировано

О чем в Едином государственном реестре прав на недвижимое имущество и сделок с ним "27" ноября 2015 года сделана запись регистрации № 42-42/011-42/102/133/2015-694/1

Государственный регистратор (подпись) Петрушина Н. А.

42-42/011-42/102/133/2015-694/1

МИНИСТЕРСТВО ЭКОНОМИЧЕСКОГО РАЗВИТИЯ
РОССИЙСКОЙ ФЕДЕРАЦИИ

ФЕДЕРАЛЬНАЯ СЛУЖБА ГОСУДАРСТВЕННОЙ РЕГИСТРАЦИИ,
КАДАСТРА И КАРТОГРАФИИ
(РОСРЕЕСТР)

Управление Федеральной службы государственной регистрации,
кадастра и картографии по Кемеровской области
(Управление Росреестра по Кемеровской области)

СВИДЕТЕЛЬСТВО О ГОСУДАРСТВЕННОЙ РЕГИСТРАЦИИ ПРАВА

Кемеровская область

Дата выдачи: 01.12.2015

Документы-основания: • Распоряжение "О внесении в реестр муниципальной собственности" от 23.11.2010 №1554-р, выданный орган: Администрация муниципального образования - город Калтан

Субъект (субъекты) права: Калтанский городской округ

Вид права: Собственность
Кадастровый(условный) номер: 42:37:0103002:6861
Объект права: Канализационная сеть, назначение: нежилое, протяженность 438м , адрес (местонахождение) объекта: Кемеровская область, г. Калтан, ул.Горького, 34 - ул.Комсомольская, 63

Существующие ограничения (обременения) права: не зарегистрировано

О чем в Едином государственном реестре прав на недвижимое имущество и сделок с ним "01" декабря 2015 года сделана запись регистрации № 42-42/011-42/102/136/2015-601/1

Государственный регистратор (подпись) Шпеко Н. А.

42-42/011-42/102/136/2015-601/1

МИНИСТЕРСТВО ЭКОНОМИЧЕСКОГО РАЗВИТИЯ
РОССИЙСКОЙ ФЕДЕРАЦИИ

ФЕДЕРАЛЬНАЯ СЛУЖБА ГОСУДАРСТВЕННОЙ РЕГИСТРАЦИИ,
КАДАСТРА И КАРТОГРАФИИ
(РОСРЕЕСТР)

Управление Федеральной службы государственной регистрации,
кадастра и картографии по Кемеровской области
(Управление Росреестра по Кемеровской области)

СВИДЕТЕЛЬСТВО О ГОСУДАРСТВЕННОЙ РЕГИСТРАЦИИ ПРАВА

Кемеровская область

Дата выдачи: 27.11.2015

Документы-основания: • Распоряжение "О внесении в реестр муниципальной собственности" от 23.11.2010 №1554-р, выданный орган: Администрация муниципального образования - город Калтан

Субъект (субъекты) права: Калтанский городской округ

Вид права: Собственность
Кадастровый(условный) номер: 42:37:0103002:6863
Объект права: Канализационная сеть, назначение: нежилое, протяженность 77 м , адрес (местонахождение) объекта: Кемеровская область, г. Калтан, ул. Горького, 26

Существующие ограничения (обременения) права: не зарегистрировано

О чем в Едином государственном реестре прав на недвижимое имущество и сделок с ним "27" ноября 2015 года сделана запись регистрации № 42-42/011-42/102/133/2015-696/1

Государственный регистратор (подпись) Петрушина Н. А.

42-42/011-42/102/133/2015-696/1

МИНИСТЕРСТВО ЭКОНОМИЧЕСКОГО РАЗВИТИЯ
РОССИЙСКОЙ ФЕДЕРАЦИИ

ФЕДЕРАЛЬНАЯ СЛУЖБА ГОСУДАРСТВЕННОЙ РЕГИСТРАЦИИ,
КАДАСТРА И КАРТОГРАФИИ
(РОСРЕЕСТР)

Управление Федеральной службы государственной регистрации,
кадастра и картографии по Кемеровской области
(Управление Росреестра по Кемеровской области)

СВИДЕТЕЛЬСТВО О ГОСУДАРСТВЕННОЙ РЕГИСТРАЦИИ ПРАВА

Кемеровская область

Дата выдачи: 01.12.2015

Документы-основания: • Распоряжение "О внесении в реестр муниципальной собственности" от 23.11.2010 №1553-р, выданный орган: Администрация муниципального образования - город Калтан

Субъект (субъекты) права: Калтанский городской округ

Вид права: Собственность
Кадастровый(условный) номер: 42:37:0000000:588
Объект права: Канализационная сеть, назначение: нежилое, протяженность 392м , адрес (местонахождение) объекта: Кемеровская область, г. Калтан, ул. Горького, 18,32; пр. Мира, 43б

Существующие ограничения (обременения) права: не зарегистрировано

О чем в Едином государственном реестре прав на недвижимое имущество и сделок с ним "01" декабря 2015 года сделана запись регистрации № 42-42/011-42/102/136/2015-602/1

Государственный регистратор (подпись) Шпеко Н. А.

РОССИЙСКАЯ ФЕДЕРАЦИЯ

ЕДИНЫЙ ГОСУДАРСТВЕННЫЙ РЕЕСТР ПРАВ НА НЕДВИЖИМОЕ ИМУЩЕСТВО И СДЕЛОК С ним

СВИДЕТЕЛЬСТВО

О ГОСУДАРСТВЕННОЙ РЕГИСТРАЦИИ ПРАВА

Управление Федеральной службы государственной регистрации, кадастра и картографии по Кемеровской области

Дата выдачи: 16.11.2015

Документы-основания: • Распоряжение "О внесении в реестр муниципальной собственности" от 23.11.2010 №1554-р, выдавший орган: Администрация муниципального образования - город Калтан

Субъект (субъекты) права: Калтанский городской округ

Вид права: Собственность

Кадастровый(условный) номер: 42:37:0000000:587

Объект права: Канализационная сеть, назначение: нежилое, протяженность 74м , адрес (местонахождение) объекта: Кемеровская область, г. Калтан, пр.Мира, 30,39а

Существующие ограничения (обременения) права: не зарегистрировано

О чем в Едином государственном реестре прав на недвижимое имущество и сделок с ним "16" ноября 2015 года сделана запись регистрации № 42-42/011-42/102/035/2015-992/1

Государственный регистратор Шпеко Н. А.

(подпись, ...)

42-42/011-42/102/035/2015-992/1

42 АЕ 017870

286

МИНИСТЕРСТВО ЭКОНОМИЧЕСКОГО РАЗВИТИЯ РОССИЙСКОЙ ФЕДЕРАЦИИ

ФЕДЕРАЛЬНАЯ СЛУЖБА ГОСУДАРСТВЕННОЙ РЕГИСТРАЦИИ, КАДАСТРА И КАРТОГРАФИИ (РОСРЕЕСТР)

Управление Федеральной службы государственной регистрации, кадастра и картографии по Кемеровской области (Управление Росреестра по Кемеровской области)

СВИДЕТЕЛЬСТВО О ГОСУДАРСТВЕННОЙ РЕГИСТРАЦИИ ПРАВА

Кемеровская область

Дата выдачи: 20.11.2015

Документы-основания: • Распоряжение "О внесении в реестр муниципальной собственности" от 23.11.2010 №1554-р, выдавший орган: Администрация муниципального образования - город Калтан

Субъект (субъекты) права: Калтанский городской округ

Вид права: Собственность

Кадастровый(условный) номер: 42:37:0103002:6859

Объект права: Канализационная сеть, назначение: нежилое, протяженность 118 м , адрес (местонахождение) объекта: Кемеровская область, г. Калтан, пр-т Мира, д.396

Существующие ограничения (обременения) права: не зарегистрировано

О чем в Едином государственном реестре прав на недвижимое имущество и сделок с ним "20" ноября 2015 года сделана запись регистрации № 42-42/011-42/102/035/2015-998/1

Государственный регистратор ...ярвашин В. В.

42-42/011-42/102/035/2015-998/1

РОСС

...НЕДВИЖИМОЕ ИМУЩЕСТВО

СВИДЕТЕЛЬСТВО

О ГОСУДАРСТВЕННОЙ РЕГИСТРАЦИИ ПРАВА

Управление Федеральной службы государственной регист кадастра и картографии по Кемеровской области

Дата выдачи: 16.11.2015

Документы-основания: • Распоряжение "О внесении в реестр муниципальной собственности" от 23.11.2010 №1554-р, выдавший орган: Администрация муниципального образования - город Калтан

Субъект (субъекты) права: Калтанский городской округ

Вид права: Собственность

Кадастровый(условный) номер:

Объект права: Канализационная сеть, назначение: нежилое, протяженность 34м , адрес (местонахождение) объекта: Кемеровская область, г. Калтан, пр.Мира, 43а

Существующие ограничения (обременения) права: не зарегистрировано

О чем в Едином государственном реестре прав на недвижимое имущество и сделок с ним "16" ноября 2015 года сделана запись регистрации 5-993/1

Государственный регистратор

42-42/011

42 АЕ 017871

288

МИНИСТЕРСТВО ЭКОНОМИЧЕСКОГО РАЗВИТИЯ РОССИЙСКОЙ ФЕДЕРАЦИИ

ФЕДЕРАЛЬНАЯ СЛУЖБА ГОСУДАРСТВЕННОЙ РЕГИСТРАЦИИ, КАДАСТРА И КАРТОГРАФИИ (РОСРЕЕСТР)

Управление Федеральной службы государственной регистрации, кадастра и картографии по Кемеровской области (Управление Росреестра по Кемеровской области)

СВИДЕТЕЛЬСТВО О ГОСУДАРСТВЕННОЙ РЕГИСТРАЦИИ ПРАВА

Кемеровская область

Дата выдачи: 01.12.2015

Документы-основания: • Распоряжение "О внесении в реестр муниципальной собственности" от 23.11.2010 №1554-р, выдавший орган: Администрация муниципального образования - город Калтан

Субъект (субъекты) права: Калтанский городской округ

Вид права: Собственность

Кадастровый(условный) номер: 42:37:0103003:5955

Объект права: Канализационная сеть, назначение: нежилое, протяженность 37м , адрес (местонахождение) объекта: Кемеровская область, г. Калтан, ул.Школьная, 2

Существующие ограничения (обременения) права: не зарегистрировано

О чем в Едином государственном реестре прав на недвижимое имущество и сделок с ним "01" декабря 2015 года сделана запись регистрации № 42-42/011-42/102/139/2015-445/1

Государственный регистратор Шпеко Н. А.

(подпись, ...)

42-42/011-42/102/139/2015-445/1

РОССИЙСКАЯ ФЕДЕРАЦИЯ

ЕДИНЫЙ ГОСУДАРСТВЕННЫЙ РЕЕСТР ПРАВ НА НЕДВИЖИМОЕ ИМУЩЕСТВО И СДЕЛОК С НИМ

СВИДЕТЕЛЬСТВО

О ГОСУДАРСТВЕННОЙ РЕГИСТРАЦИИ ПРАВА

Управление Федеральной службы государственной регистрации, кадастра и картографии по Кемеровской области

Дата выдачи: 17.11.2015

Документы-основания: • Распоряжение "О внесении в реестр муниципальной собственности" от 23.11.2010 №1554-р, выдавший орган: Администрация муниципального образования - город Калтан

Субъект (субъекты) права: Калтанский городской округ

Вид права: Собственность

Кадастровый(условный) номер: 42:37:0000000:591

Объект права: Канализационная сеть, назначение: нежилое, протяженность 944 м , адрес (местонахождение) объекта: обл. Кемеровская, г. Калтан, пр-кт Мира, 41а,39,41,43

Существующие ограничения (обременения) права: не зарегистрировано

О чем в Едином государственном реестре прав на недвижимое имущество и сделок с ним "17" ноября 2015 года сделана запись регистрации № 42-42/011-42/102/034/2015-798/1

Государственный регистратор Быковская Г. Н.

(подпись, м.п.)

42-42/011-42/102/034/2015-798/1

42 АБ 017832

МИНИСТЕРСТВО ЭКОНОМИЧЕСКОГО РАЗВИТИЯ РОССИЙСКОЙ ФЕДЕРАЦИИ

ФЕДЕРАЛЬНАЯ СЛУЖБА ГОСУДАРСТВЕННОЙ РЕГИСТРАЦИИ, КАДАСТРА И КАРТОГРАФИИ (РОСРЕЕСТР)

Управление Федеральной службы государственной регистрации, кадастра и картографии по Кемеровской области (Управление Росреестра по Кемеровской области)

СВИДЕТЕЛЬСТВО О ГОСУДАРСТВЕННОЙ РЕГИСТРАЦИИ ПРАВА

Кемеровская область

Дата выдачи: 27.11.2015

Документы-основания: • Распоряжение "О внесении в реестр муниципальной собственности" от 23.11.2010 №1554-р, выдавший орган: Администрация муниципального образования - город Калтан

Субъект (субъекты) права: Калтанский городской округ

Вид права: Собственность

Кадастровый(условный) номер: 42:37:0103002:6860

Объект права: Канализационная сеть, назначение: нежилое, протяженность 205 м , адрес (местонахождение) объекта: обл. Кемеровская, г. Калтан, ул. Горького, 24а - пр. Мира, 37

Существующие ограничения (обременения) права: не зарегистрировано

О чем в Едином государственном реестре прав на недвижимое имущество и сделок с ним "27" ноября 2015 года сделана запись регистрации № 42-42/011-42/102/133/2015-695/1

Государственный регистратор Петрушина Н. А.

(подпись, м.п.)

42-42/011-42/102/133/2015-695/1

МИНИСТЕРСТВО ЭКОНОМИЧЕСКОГО РАЗВИТИЯ РОССИЙСКОЙ ФЕДЕРАЦИИ

ФЕДЕРАЛЬНАЯ СЛУЖБА ГОСУДАРСТВЕННОЙ РЕГИСТРАЦИИ, КАДАСТРА И КАРТОГРАФИИ (РОСРЕЕСТР)

Управление Федеральной службы государственной регистрации, кадастра и картографии по Кемеровской области (Управление Росреестра по Кемеровской области)

СВИДЕТЕЛЬСТВО О ГОСУДАРСТВЕННОЙ РЕГИСТРАЦИИ ПРАВА

Кемеровская область

Дата выдачи: 25.01.2016

Документы-основания: • Распоряжение "О внесении изменений в распоряжение администрации муниципального образования- города Калтан от 23.11.2010 г. № 1554-р" от 15.12.2015 №2859-р выдавший орган: Администрация Калтанского городского округа

• Распоряжение "О внесении в реестр муниципальной собственности" от 23.11.2010 №1554-р, выдавший орган: Администрация муниципального образования - город Калтан

Субъект (субъекты) права: Калтанский городской округ

Вид права: Собственность

Кадастровый(условный) номер: 42:37:0103003:6880

Объект права: Канализационная сеть, назначение: нежилое, протяженность 103 м , адрес (местонахождение) объекта: Кемеровская область, г Калтан, ул Горького, 24а

Существующие ограничения (обременения) права: не зарегистрировано

О чем в Едином государственном реестре прав на недвижимое имущество и сделок с ним "25" января 2016 года сделана запись регистрации № 42-42/011-42/144/004/2016-59/1

Государственный регистратор Петрушина Н. А.

МИНИСТЕРСТВО ЭКОНОМИЧЕСКОГО РАЗВИТИЯ РОССИЙСКОЙ ФЕДЕРАЦИИ

ФЕДЕРАЛЬНАЯ СЛУЖБА ГОСУДАРСТВЕННОЙ РЕГИСТРАЦИИ, КАДАСТРА И КАРТОГРАФИИ (РОСРЕЕСТР)

Управление Федеральной службы государственной регистрации, кадастра и картографии по Кемеровской области (Управление Росреестра по Кемеровской области)

СВИДЕТЕЛЬСТВО О ГОСУДАРСТВЕННОЙ РЕГИСТРАЦИИ ПРАВА

Кемеровская область

Дата выдачи: 25.01.2016

Документы-основания: • Распоряжение "О внесении изменений в распоряжение администрации муниципального образования- города Калтан от 23.11.2010 г. № 1554-р" от 15.12.2015 №2859-р, выдавший орган: Администрация Калтанского городского округа

• Распоряжение "О внесении в реестр муниципальной собственности" от 23.11.2010 №1554-р, выдавший орган: Администрация муниципального образования - город Калтан

Субъект (субъекты) права: Калтанский городской округ

Вид права: Собственность

Кадастровый(условный) номер: 42:37:0000000:595

Объект права: Канализационная сеть, назначение: нежилое, протяженность 201 м , адрес (местонахождение) объекта: Кемеровская область, г Калтан, Детский сад №24, пр. Мира 37б

Существующие ограничения (обременения) права: не зарегистрировано

О чем в Едином государственном реестре прав на недвижимое имущество и сделок с ним "25" января 2016 года сделана запись регистрации № 42-42/011-42/144/003/2016-85/1

Государственный регистратор Петрушина Н. А.

(подпись, м.п.)

42-42/011-42/144/003/2016-85/1

МИНИСТЕРСТВО ЭКОНОМИЧЕСКОГО РАЗВИТИЯ
РОССИЙСКОЙ ФЕДЕРАЦИИ

ФЕДЕРАЛЬНАЯ СЛУЖБА ГОСУДАРСТВЕННОЙ РЕГИСТРАЦИИ,
КАДАСТРА И КАРТОГРАФИИ
(РОСРЕЕСТР)

Управление Федеральной службы государственной регистрации,
кадастра и картографии по Кемеровской области
(Управление Росреестра по Кемеровской области)

СВИДЕТЕЛЬСТВО О ГОСУДАРСТВЕННОЙ РЕГИСТРАЦИИ ПРАВА

Кемеровская область

Дата выдачи: 03.03.2016

Документы-основания: • Распоряжение "О внесении изменений в распоряжение администрации муниципального образования - города Калтан от 23.11.2010 г. № 1554-р" от 15.12.2015 №2859-р, выдавший орган: Калтанский городской округ Администрация Калтанского городского округа

• Распоряжение "О внесении в реестр муниципальной собственности" от 23.11.2010 №1554-р, выдавший орган: Администрация муниципального образования - город Калтан

Субъект (субъекты) права: Калтанский городской округ

Вид права: Собственность

Кадастровый(условный) номер: 42:37:0103002:6884

Объект права: Канализационная сеть, назначение: нежилое, протяженность 73 м , адрес (местонахождение) объекта: Кемеровская область, г Калтан, пр-кт Мира, д 37А

Существующие ограничения (обременения) права: не зарегистрировано

О чем в Едином государственном реестре прав на недвижимое имущество и сделок с ним "03" марта 2016 года сделана запись регистрации № 42-42/011-42/102/133/2015-756/1

Государственный регистратор Карклина В. В.

(подпись, м.п.)

42-42/011-42/102/133/2015-756/1

МИНИСТЕРСТВО ЭКОНОМИЧЕСКОГО РАЗВИТИЯ
РОССИЙСКОЙ ФЕДЕРАЦИИ

ФЕДЕРАЛЬНАЯ СЛУЖБА ГОСУДАРСТВЕННОЙ РЕГИСТРАЦИИ,
КАДАСТРА И КАРТОГРАФИИ
(РОСРЕЕСТР)

Управление Федеральной службы государственной регистрации,
кадастра и картографии по Кемеровской области
(Управление Росреестра по Кемеровской области)

СВИДЕТЕЛЬСТВО О ГОСУДАРСТВЕННОЙ РЕГИСТРАЦИИ ПРАВА

Кемеровская область

Дата [illegible] 2016

Документы-основания: • Распоряжение О внесении изменений в распоряжение администрации муниципального образования - города Калтан от 23.11.2010г. №1554-р от 15.12.[illegible]59-р, выдавший орган: Калтанский городской округ Администрация Калтанского городского округа

• Распоряжение "О внесении в реестр муниципальной собственности" от 23.11.2010 №1554-р, выдавший орган: Администрация муниципального образования - город Калтан

Субъект (субъекты) права: Калтанский городской округ

Вид права: Собственность

Кадастровый(условный) номер: 42:37:0103002:6888

Объект права: Канализационная сеть, назначение: нежилое, протяженность 427 , адрес (местонахождение) объекта: Кемеровская область, г Калтан, ул Горького, 22; пр.Мира, 33б, 35а[illegible]

Существующие ограничения (обременения) права: не зарегистрировано

О чем в Едином государственном реестре прав на недвижимое имущество и сделок с ним "22" января 2016 года сделана запись регистрации № 42-42/011-42/143/003/2016-11/1

Государственный регистратор Петрушина Н.

(подпись, м.п.)

42-42/011-42/143/003/2016-11/1

МИНИСТЕРСТВО ЭКОНОМИЧЕСКОГО РАЗВИТИЯ
РОССИЙСКОЙ ФЕДЕРАЦИИ

ФЕДЕРАЛЬНАЯ СЛУЖБА ГОСУДАРСТВЕННОЙ РЕГИСТРАЦИИ,
КАДАСТРА И КАРТОГРАФИИ
(РОСРЕЕСТР)

Управление Федеральной службы государственной регистрации,
кадастра и картографии по Кемеровской области
(Управление Росреестра по Кемеровской области)

СВИДЕТЕЛЬСТВО О ГОСУДАРСТВЕННОЙ РЕГИСТРАЦИИ ПРАВА

Кемеровская область

Дата выдачи: 27.01.2016

Документы-основания: • Распоряжение "О внесении изменений в распоряжение администрации муниципального образования - города Калтан от 23.11.2010 г. № 1554-р" от 15.12.2015 №2859-р, выдавший орган: Администрация Калтанского городского округа

• Распоряжение "О внесении в реестр муниципальной собственности" от 23.11.2010 №1554-р, выдавший орган: Администрация муниципального образования - города Калтан

Субъект (субъекты) права: Калтанский городской округ

Вид права: Собственность

Кадастровый(условный) номер: 42:37:0103002:6878

Объект права: Канализационная сеть, назначение: нежилое, протяженность 341 м , адрес (местонахождение) объекта: Кемеровская область, г Калтан, пр.Мира, 33,35,37

Существующие ограничения (обременения) права: не зарегистрировано

О чем в Едином государственном реестре прав на недвижимое имущество и сделок с ним "27" января 2016 года сделана запись регистрации № 42-42/011-42/144/004/2016-28/1

Государственный регистратор [illegible]

42-42/011-42/144/004/2016-28/1

МИНИСТЕРСТВО ЭКОНОМИЧЕСКОГО РАЗВИТИЯ
РОССИЙСКОЙ ФЕДЕРАЦИИ

ФЕДЕРАЛЬНАЯ СЛУЖБА ГОСУДАРСТВЕННОЙ РЕГИСТРАЦИИ,
КАДАСТРА И КАРТОГРАФИИ
(РОСРЕЕСТР)

Управление Федеральной службы государственной регистрации,
кадастра и картографии по Кемеровской области
(Управление Росреестра по Кемеровской области)

СВИДЕТЕЛЬСТВО О ГОСУДАРСТВЕННОЙ РЕГИСТРАЦИИ ПРАВА

Кемеровская область

Дата выдачи: 27.01.2016

Документы-основания: • Распоряжение "О внесении изменений в распоряжение администрации муниципального образования - города Калтан от 23.11.2010 г. № 1554-р" от 15.12.2015 №2859-р, выдавший орган: Администрация Калтанского городского округа

• Распоряжение "О внесении в реестр муниципальной собственности" от 23.11.2010 №1554-р, выдавший орган: Администрация муниципального образования - город Калтан

Субъект (субъекты) права: Калтанский городской округ

Вид права: Собственность

Кадастровый(условный) номер: 42:37:0103002:6872

Объект права: Канализационная сеть, назначение: нежилое, протяженность 288 м , адрес (местонахождение) объекта: Кемеровская область, г. Калтан, пр-кт Мира, 32,34

Существующие ограничения (обременения) права: не зарегистрировано

О чем в Едином государственном реестре прав на недвижимое имущество и сделок с ним "27" января 2016 года сделана запись регистрации № 42-42/011-42/143/002/2016-38/1

Государственный регистратор Петрушина Н. А.

(подпись, м.п.)

42-42/011-42/143/002/2016-38/1

МИНИСТЕРСТВО ЭКОНОМИЧЕСКОГО РАЗВИТИЯ
РОССИЙСКОЙ ФЕДЕРАЦИИ

ФЕДЕРАЛЬНАЯ СЛУЖБА ГОСУДАРСТВЕННОЙ РЕГИСТРАЦИИ,
КАДАСТРА И КАРТОГРАФИИ
(РОСРЕЕСТР)

Управление Федеральной службы государственной регистрации,
кадастра и картографии по Кемеровской области
(Управление Росреестра по Кемеровской области)

СВИДЕТЕЛЬСТВО О ГОСУДАРСТВЕННОЙ РЕГИСТРАЦИИ ПРАВА

Кемеровская область

Дата выдачи: 27.01.2016

Документы-основания: • Распоряжение "О внесении изменений в распоряжение администрации муниципального образования- города Калтан от 23.11.2010 г. № 1554-р" от 15.12.2015 №2859-р, выдавший орган: Администрация Калтанского городского округа
• Распоряжение "О внесении в реестр муниципальной собственности" от 23.11.2010 №1554-р, выдавший орган: Администрация муниципального образования - города Калтан
Субъект (субъекты) права: Калтанский городской округ

Вид права: Собственность
Кадастровый(условный) номер: 42:37:0103002:6871
Объект права: Канализационная сеть, назначение: нежилое, протяженность 385 м , адрес (местонахождение) объекта: Кемеровская область, г. Калтан, пр-кт Мира, 26, 28.

Существующие ограничения (обременения) права: не зарегистрировано

О чем в Едином государственном реестре прав на недвижимое имущество и сделок с ним "27" января 2016 года сделана запись регистрации № 42-42/011-42/143/002/2016-377/1

Государственный регистратор (подпись, м.п.) Петрушина Н. А.
42-42/011-42/143/002/2016-377/1

МИНИСТЕРСТВО ЭКОНОМИЧЕСКОГО РАЗВИТИЯ
РОССИЙСКОЙ ФЕДЕРАЦИИ

ФЕДЕРАЛЬНАЯ СЛУЖБА ГОСУДАРСТВЕННОЙ РЕГИСТРАЦИИ,
КАДАСТРА И КАРТОГРАФИИ
(РОСРЕЕСТР)

Управление Федеральной службы государственной регистрации,
кадастра и картографии по Кемеровской области
(Управление Росреестра по Кемеровской области)

СВИДЕТЕЛЬСТВО О ГОСУДАРСТВЕННОЙ РЕГИСТРАЦИИ ПРАВА

Кемеровская область

Дата выдачи: 04.02.2016

Документы-основания: • Распоряжение "О внесении изменений в распоряжение администрации муниципального образования- города Калтан от 23.11.2010 г. № 1554-р" от 15.12.2015 №2859-р, выдавший орган: Администрация Калтанского городского округа
• Распоряжение "О внесении в реестр муниципальной собственности" от 23.11.2010 №1554-р, выдавший орган: Администрация муниципального образования - города Калтан
Субъект (субъекты) права: Калтанский городской округ

Вид права: Собственность
Кадастровый(условный) номер: 42:37:0103002:6891
Объект права: Канализационная сеть, назначение: нежилое, протяженность 155 м , адрес (местонахождение) объекта: Кемеровская область, г.Калтан, ул.Комсомольская, 55

Существующие ограничения (обременения) права: не зарегистрировано

О чем в Едином государственном реестре прав на недвижимое имущество и сделок с ним "04" февраля 2016 года сделана запись регистрации № 42-42/011-42/144/002/2016-179/1

Государственный регистратор (подпись, м.п.) Петрушина Н. А.
42-42/011-42/144/002/2016-179/1

МИНИСТЕРСТВО ЭКОНОМИЧЕСКОГО РАЗВИТИЯ
РОССИЙСКОЙ ФЕДЕРАЦИИ

ФЕДЕРАЛЬНАЯ СЛУЖБА ГОСУДАРСТВЕННОЙ РЕГИСТРАЦИИ,
КАДАСТРА И КАРТОГРАФИИ
(РОСРЕЕСТР)

Управление Федеральной службы государственной регистрации,
кадастра и картографии по Кемеровской области
(Управление Росреестра по Кемеровской области)

СВИДЕТЕЛЬСТВО О ГОСУДАРСТВЕННОЙ РЕГИСТРАЦИИ ПРАВА

Кемеровская область

Дата выдачи: 27.11.2015

Документы-основания: • Распоряжение "О внесении в реестр муниципальной собственности" от 23.11.2010 №1554-р, выдавший орган: Администрация муниципального образования - города Калтан
Субъект (субъекты) права: Калтанский городской округ

Вид права: Собственность
Кадастровый(условный) номер: 42:37:0103002:6869
Объект права: Канализационная сеть, назначение: нежилое, протяженность 124 м , адрес (местонахождение) объекта: Кемеровская область, г.Калтан, ул Комсомольская, 57

Существующие ограничения (обременения) права: не зарегистрировано

О чем в Едином государственном реестре прав на недвижимое имущество и сделок с ним "27" ноября 2015 года сделана запись регистрации № 42-42/011-42/102/139/2015-450/1

Государственный регистратор (подпись, м.п.) Быковская Г. Н.
42-42/011-42/102/139/2015-450/1

МИНИСТЕРСТВО ЭКОНОМИЧЕСКОГО РАЗВИТИЯ
РОССИЙСКОЙ ФЕДЕРАЦИИ

ФЕДЕРАЛЬНАЯ СЛУЖБА ГОСУДАРСТВЕННОЙ РЕГИСТРАЦИИ,
КАДАСТРА И КАРТОГРАФИИ
(РОСРЕЕСТР)

Управление Федеральной службы государственной регистрации,
кадастра и картографии по Кемеровской области
(Управление Росреестра по Кемеровской области)

СВИДЕТЕЛЬСТВО О ГОСУДАРСТВЕННОЙ РЕГИСТРАЦИИ ПРАВА

Кемеровская область

Дата выдачи: 05.02.2016

Документы-основания: • Распоряжение "О внесении изменений в распоряжение администрации муниципального образования- города Калтан от 23.11.2010 г. № 1554-р" от 15.12.2015 №2859-р, выдавший орган: Администрация Калтанского городского округа
• Распоряжение "О внесении в реестр муниципальной собственности" от 23.11.2010 №1554-р, выдавший орган: Администрация муниципального образования - города Калтан
Субъект (субъекты) права: Калтанский городской округ

Вид права: Собственность
Кадастровый(условный) номер: 42:37:0103002:6875
Объект права: Канализационная сеть, назначение: нежилое, протяженность 261 м , адрес (местонахождение) объекта: Кемеровская область, г.Калтан, пер.Садовый.

Существующие ограничения (обременения) права: не зарегистрировано

О чем в Едином государственном реестре прав на недвижимое имущество и сделок с ним "05" февраля 2016 года сделана запись регистрации № 42-42/011-42/143/003/2016-77/1

Государственный регистратор (подпись, м.п.) Петрушина Н. А.
42-42/011-42/143/003/2016-77/1

МИНИСТЕРСТВО ЭКОНОМИЧЕСКОГО РАЗВИТИЯ
РОССИЙСКОЙ ФЕДЕРАЦИИ

ФЕДЕРАЛЬНАЯ СЛУЖБА ГОСУДАРСТВЕННОЙ РЕГИСТРАЦИИ,
КАДАСТРА И КАРТОГРАФИИ
(РОСРЕЕСТР)

Управление Федеральной службы государственной регистрации,
кадастра и картографии по Кемеровской области
(Управление Росреестра по Кемеровской области)

СВИДЕТЕЛЬСТВО О ГОСУДАРСТВЕННОЙ РЕГИСТРАЦИИ ПРАВА

Кемеровская область

Дата выдачи: 27.01.2016

Документы-основания: • Распоряжение "О внесении изменений в распоряжение администрации муниципального образования- города Калтан от 23.11.2010 г. № 1554-р" от 15.12.2015 №2859-р, выдавший орган: Администрация Калтанского городского округа
• Распоряжение "О внесении в реестр муниципальной собственности" от 23.11.2010 №1554-р, выдавший орган: Администрация муниципального образования - город Калтан

Субъект (субъекты) права: Калтанский городской округ

Вид права: Собственность
Кадастровый(условный) номер: 42:37:0103002:6889
Объект права: Канализационная сеть, назначение: нежилое, протяженность 318м , адрес (местонахождение) объекта: Кемеровская область, г. Калтан, ул. Калинина, 16, ул. Базарная,6

Существующие ограничения (обременения) права: не зарегистрировано

О чем в Едином государственном реестре прав на недвижимое имущество и сделок с ним "27" января 2016 года сделана запись регистрации № 42-42/011-42/143/003/2016-35/1

Государственный регистратор (подпись, м.п.) Шпеко Н. А.

42-42/011-42/143/003/2016-35/1

МИНИСТЕРСТВО ЭКОНОМИЧЕСКОГО РАЗВИТИЯ
РОССИЙСКОЙ ФЕДЕРАЦИИ

ФЕДЕРАЛЬНАЯ СЛУЖБА ГОСУДАРСТВЕННОЙ РЕГИСТРАЦИИ,
КАДАСТРА И КАРТОГРАФИИ
(РОСРЕЕСТР)

Управление Федеральной службы государственной регистрации,
кадастра и картографии по Кемеровской области
(Управление Росреестра по Кемеровской области)

СВИДЕТЕЛЬСТВО О ГОСУДАРСТВЕННОЙ РЕГИСТРАЦИИ ПРАВА

Кемеровская область

Дата выдачи: 28.01.2016

Документы-основания: • Распоряжение "О внесении в реестр муниципальной собственности" от 23.11.2010 №1554-р, выдавший орган: Администрация муниципального образования - город Калтан
• Распоряжение "О внесении изменений в распоряжение администрации муниципального образования- города Калтан от 23.11.2010 г. № 1554-р" от 15.12.2015 №2859-р, выдавший орган: Администрация Калтанского городского округа

Субъект (субъекты) права: Калтанский городской округ

Вид права: Собственность
Кадастровый(условный) номер: 42:37:0000000:594
Объект права: Трасса канализации - коллектор, назначение: нежилое, протяженность 326 , адрес (местонахождение) объекта: Кемеровская область, г. Калтан, ул. Горького, 14-ул. Комсомольская, 39

Существующие ограничения (обременения) права: не зарегистрировано

О чем в Едином государственном реестре прав на недвижимое имущество и сделок с ним "28" января 2016 года сделана запись регистрации № 42-42/011-42/143/003/2016-34/1

Государственный регистратор (подпись, м.п.) Каркавина В. В.

42-42/011-42/143/003/2016-34/1

МИНИСТЕРСТВО ЭКОНОМИЧЕСКОГО РАЗВИТИЯ
РОССИЙСКОЙ ФЕДЕРАЦИИ

ФЕДЕРАЛЬНАЯ СЛУЖБА ГОСУДАРСТВЕННОЙ РЕГИСТРАЦИИ,
КАДАСТРА И КАРТОГРАФИИ
(РОСРЕЕСТР)

Управление Федеральной службы государственной регистрации,
кадастра и картографии по Кемеровской области
(Управление Росреестра по Кемеровской области)

СВИДЕТЕЛЬСТВО О ГОСУДАРСТВЕННОЙ РЕГИСТРАЦИИ ПРАВА

Кемеровская область

Дата выдачи: 25.01.2016

Документы-основания: • Распоряжение "О внесении изменений в распоряжение администрации муниципального образования- города Калтан от 23.11.2010 г. № 1554-р" от 15.12.2015 №2859-р, выдавший орган: Администрация Калтанского городского округа
• Распоряжение "О внесении в реестр муниципальной собственности" от 23.11.2010 №1554-р, выдавший орган: Администрация муниципального образования - город Калтан

Субъект (субъекты) права: Калтанский городской округ

Вид права: Собственность
Кадастровый(условный) номер: 42:37:0103002:6887
Объект права: Канализационная сеть, назначение: нежилое, протяженность 532 м , адрес (месторасположение) объекта: Кемеровская область, г. Калтан, ул. Горького, 14,16,18,20.

Существующие ограничения (обременения) права: не зарегистрировано

О чем в Едином государственном реестре прав на недвижимое имущество и сделок с ним "25" января 2016 года сделана запись регистрации № 42-42/011-42/144/003/2016-82/1

Государственный регистратор (подпись, м.п.) Петрушина Н. А.

42-42/011-42/144/003/2016-82/1

МИНИСТЕРСТВО ЭКОНОМИЧЕСКОГО РАЗВИТИЯ
РОССИЙСКОЙ ФЕДЕРАЦИИ

ФЕДЕРАЛЬНАЯ СЛУЖБА ГОСУДАРСТВЕННОЙ РЕГИСТРАЦИИ,
КАДАСТРА И КАРТОГРАФИИ
(РОСРЕЕСТР)

Управление Федеральной службы государственной регистрации,
кадастра и картографии по Кемеровской области
(Управление Росреестра по Кемеровской области)

СВИДЕТЕЛЬСТВО О ГОСУДАРСТВЕННОЙ РЕГИСТРАЦИИ ПРАВА

Кемеровская область

Дата выдачи: 25.01.2016

Документы-основания: • Распоряжение "О внесении изменений в распоряжение администрации муниципального образования- города Калтан от 23.11.2010 г. № 1554-р" от 15.12.2015 №2859-р, выдавший орган: Администрация Калтанского городского округа
• Распоряжение "О внесении в реестр муниципальной собственности" от 23.11.2010 №1554-р, выдавший орган: Администрация муниципального образования - город Калтан

Субъект (субъекты) права: Калтанский городской округ

Вид права: Собственность
Кадастровый(условный) номер: 42:37:0103002:6870
Объект права: Канализационная сеть, назначение: нежилое, протяженность 433м , адрес (местонахождение) объекта: Кемеровская область, г Калтан, пр-кт Мира, 21, 23, 25, 27, 29, 31, ДНИ № 42.

Существующие ограничения (обременения) права: не зарегистрировано

О чем в Едином государственном реестре прав на недвижимое имущество и сделок с ним "25" января 2016 года сделана запись регистрации № 42-42/011-42/144/004/2016-56/1

Государственный регистратор (подпись, м.п.) Шпеко Н. А.

42-42/011-42/144/004/2016-56/1

МИНИСТЕРСТВО ЭКОНОМИЧЕСКОГО РАЗВИТИЯ
РОССИЙСКОЙ ФЕДЕРАЦИИ

ФЕДЕРАЛЬНАЯ СЛУЖБА ГОСУДАРСТВЕННОЙ РЕГИСТРАЦИИ,
КАДАСТРА И КАРТОГРАФИИ
(РОСРЕЕСТР)

Управление Федеральной службы государственной регистрации,
кадастра и картографии по Кемеровской области
(Управление Росреестра по Кемеровской области)

СВИДЕТЕЛЬСТВО О ГОСУДАРСТВЕННОЙ РЕГИСТРАЦИИ ПРАВА

Кемеровская область

Дата выдачи: 05.02.2016

Документы-основания: • Распоряжение "О внесении изменений в распоряжение администрации муниципального образования- города Калтан от 23.11.2010 г. № 1554-р" от 15.12.2015 №2859-р, выдавший орган: Администрация Калтанского городского округа
• Распоряжение "О внесении в реестр муниципальной собственности" от 23.11.2010 №1554-р, выдавший орган: Администрация муниципального образования - город Калтан

Субъект (субъекты) права: Калтанский городской округ

Вид права: Собственность
Кадастровый(условный) номер: 42:37:0103002:6881
Объект права: Канализационная сеть, назначение: нежилое, протяженность 147 м , адрес (местонахождение) объекта: Кемеровская область, г.Калтан, пр-кт Мира, 11

Существующие ограничения (обременения) права: не зарегистрировано

О чем в Едином государственном реестре прав на недвижимое имущество и сделок с ним "05" февраля 2016 года сделана запись регистрации № 42-42/011-42/143/002/2016-73/1

Государственный регистратор Петрушина Н. А.

(подпись, м.п.)

42-42/011-42/143/002/2016-73/1

МИНИСТЕРСТВО ЭКОНОМИЧЕСКОГО РАЗВИТИЯ
РОССИЙСКОЙ ФЕДЕРАЦИИ

ФЕДЕРАЛЬНАЯ СЛУЖБА ГОСУДАРСТВЕННОЙ РЕГИСТРАЦИИ,
КАДАСТРА И КАРТОГРАФИИ
(РОСРЕЕСТР)

Управление Федеральной службы государственной регистрации,
кадастра и картографии по Кемеровской области
(Управление Росреестра по Кемеровской области)

СВИДЕТЕЛЬСТВО О ГОСУДАРСТВЕННОЙ РЕГИСТРАЦИИ ПРАВА

Кемеровская область

Дата выдачи: 03.12.2015

Документы-основания: • Распоряжение "О внесении в реестр муниципальной собственности" от 23.11.2010 №1554-р, выдавший орган: Администрация муниципального образования - город Калтан

Субъект (субъекты) права: Калтанский городской округ

Вид права: Собственность
Кадастровый(условный) номер: 42:37:0103002:6874
Объект права: Канализационная сеть, назначение: нежилое, протяженность 98 м , адрес (местонахождение) объекта: Кемеровская область, г Калтан, ул Комсомольская, д 27

Существующие ограничения (обременения) права: не зарегистрировано

О чем в Едином государственном реестре прав на недвижимое имущество и сделок с ним "03" декабря 2015 года сделана запись регистрации № 42-42/011-42/102/133/2015-690/1

Государственный регистратор Каркавина В. В.

42-42/011-42/102/133/2015-690/1

МИНИСТЕРСТВО ЭКОНОМИЧЕСКОГО РАЗВИТИЯ
РОССИЙСКОЙ ФЕДЕРАЦИИ

ФЕДЕРАЛЬНАЯ СЛУЖБА ГОСУДАРСТВЕННОЙ РЕГИСТРАЦИИ,
КАДАСТРА И КАРТОГРАФИИ
(РОСРЕЕСТР)

Управление Федеральной службы государственной регистрации,
кадастра и картографии по Кемеровской области
(Управление Росреестра по Кемеровской области)

СВИДЕТЕЛЬСТВО О ГОСУДАРСТВЕННОЙ РЕГИСТРАЦИИ ПРАВА

Кемеровская область

Дата выдачи: 27.01.2016

Документы-основания: • Распоряжение "О внесении в реестр муниципальной собственности" от 23.11.2010 №1554-р, выдавший орган: Администрация муниципального образования - город Калтан
• Распоряжение "О внесении изменений в распоряжение администрации муниципального образования города Калтан от 23.11.2010 г. № 1554-р" от 15.12.2015 №2859-р, выдавший орган: Администрация Калтанского городского округа

Субъект (субъекты) права: Калтанский городской округ

Вид права: Собственность
Кадастровый(условный) номер: 42:37:0103002:6873
Объект права: Канализационная сеть, назначение: нежилое, протяженность 282м , адрес (местонахождение) объекта: Кемеровская область, г. Калтан, ул. Калинина 2, ул. Комсомольская, 27

Существующие ограничения (обременения) права: не зарегистрировано

О чем в Едином государственном реестре прав на недвижимое имущество и сделок с ним "27" января 2016 года сделана запись регистрации № 42-42/011-42/143/003/2016-36/1

Государственный регистратор Шлеко Н. А.

(подпись, м.п.)

42-42/011-42/143/003/2016-36/1

МИНИСТЕРСТВО ЭКОНОМИЧЕСКОГО РАЗВИТИЯ
РОССИЙСКОЙ ФЕДЕРАЦИИ

ФЕДЕРАЛЬНАЯ СЛУЖБА ГОСУДАРСТВЕННОЙ РЕГИСТРАЦИИ,
КАДАСТРА И КАРТОГРАФИИ
(РОСРЕЕСТР)

Управление Федеральной службы государственной регистрации,
кадастра и картографии по Кемеровской области
(Управление Росреестра по Кемеровской области)

СВИДЕТЕЛЬСТВО О ГОСУДАРСТВЕННОЙ РЕГИСТРАЦИИ ПРАВА

Кемеровская область

Дата выдачи: 03.12.2015

Документы-основания: • Распоряжение "О внесении в реестр муниципальной собственности" от 23.11.2010 №1554-р, выдавший орган: Администрация муниципального образования - город Калтан

Субъект (субъекты) права: Калтанский городской округ

Вид права: Собственность
Кадастровый(условный) номер: 42:37:0103002:6867
Объект права: Канализационная сеть, назначение: нежилое, протяженность 114 м , адрес (местонахождение) объекта: Кемеровская область, г Калтан, ул Комсомольская, 25

Существующие ограничения (обременения) права: не зарегистрировано

О чем в Едином государственном реестре прав на недвижимое имущество и сделок с ним "03" декабря 2015 года сделана запись регистрации № 42-42/011-42/102/136/2015-597/1

Государственный регистратор Каркавина В. В.

(подпись, м.п.)

42-42/011-42/102/136/2015-597/1

ВЫПИСКА ИЗ ЕДИНОГО ГОСУДАРСТВЕННОГО РЕЕСТРА ПРАВ НА НЕДВИЖИМОЕ ИМУЩЕСТВО И СДЕЛОК С НИМ, ЗАСВИДЕТЕЛЬСТВУЮЩАЯ ПРОВЕДЕННУЮ ГОСУДАРСТВЕННУЮ РЕГИСТРАЦИЮ ПРАВ

Дата выдачи: 24.11.2016

В Едином государственном реестре прав на недвижимое имущество и сделок с ним зарегистрировано:

1.	Кадастровый (или условный) номер объекта:	42:37:0103002:7066
	Объект недвижимости:	Канализационная сеть, назначение: нежилое, протяженность 275 м, адрес (местонахождение) объекта: Российская Федерация, Кемеровская область, г. Калтан, ул. Комсомольская, 19, 21
	Состав объекта недвижимости:	
2.	Правообладатель (правообладатели):	2.1. Калтанский городской округ
3.	Вид, номер и дата государственной регистрации права:	3.1. Собственность, № 42-42/011-42/143/002/2016-676/1 от 24.11.2016
4.	Документы-основания:	4.1. Распоряжение "О внесении изменений в распоряжение администрации муниципального образования- городы Калтан от 23.11.2010 г. № 1554-р" от 15.12.2015 №2859-р, выдавший орган: Администрация Калтанского городского округа; Распоряжение "О внесении в реестр муниципальной собственности" от 23.11.2010 №1554-р, выдавший орган: Администрация муниципального образования - город Калтан
5.	Ограничение (обременение) права:	не зарегистрировано

Настоящая выписка подтверждает проведение государственной регистрации права. Правообладатель: Калтанский городской округ

Государственный регистратор Петрушина Н. А.

(подпись, инициалы)

МИНИСТЕРСТВО ЭКОНОМИЧЕСКОГО РАЗВИТИЯ РОССИЙСКОЙ ФЕДЕРАЦИИ

ФЕДЕРАЛЬНАЯ СЛУЖБА ГОСУДАРСТВЕННОЙ РЕГИСТРАЦИИ, КАДАСТРА И КАРТОГРАФИИ (РОСРЕЕСТР)

Управление Федеральной службы государственной регистрации, кадастра и картографии по Кемеровской области (Управление Росреестра по Кемеровской области)

СВИДЕТЕЛЬСТВО О ГОСУДАРСТВЕННОЙ РЕГИСТРАЦИИ ПРАВА

Кемеровская область

Дата выдачи: 05.02.2016

Документы-основания: • Распоряжение "О внесении изменений в распоряжение администрации муниципального образования- города Калтан от 23.11.2010 г. № 1554-р" от 15.12.2015 №2859-р, выдавший орган: Администрация Калтанского городского округа • Распоряжение "О внесении в реестр муниципальной собственности" от 23.11.2010 №1554-р, выдавший орган: Администрация муниципального образования - город Калтан

Субъект (субъекты) права: Калтанский городской округ

Вид права: Собственность

Кадастровый(условный) номер: 42:37:0103002:6886

Объект права: Канализационная сеть, назначение: нежилое, протяженность 152 м , адрес (местонахождение) объекта: Кемеровская область, г.Калтан, пр-кт Мира д.2

Существующие ограничения (обременения) права: не зарегистрировано

О чем в Едином государственном реестре прав на недвижимое имущество и сделок с ним "05" февраля 2016 года сделана запись регистрации № 42-42/011-42/143/002/2016-72/1

Государственный регистратор Петрушина Н. А.

(подпись, м.п.)

42-42/011-42/143/002/2016-72/1

МИНИСТЕРСТВО ЭКОНОМИЧЕСКОГО РАЗВИТИЯ РОССИЙСКОЙ ФЕДЕРАЦИИ

ФЕДЕРАЛЬНАЯ СЛУЖБА ГОСУДАРСТВЕННОЙ РЕГИСТРАЦИИ, КАДАСТРА И КАРТОГРАФИИ (РОСРЕЕСТР)

Управление Федеральной службы государственной регистрации, кадастра и картографии по Кемеровской области (Управление Росреестра по Кемеровской области)

СВИДЕТЕЛЬСТВО О ГОСУДАРСТВЕННОЙ РЕГИСТРАЦИИ ПРАВА

Кемеровская область

Дата выдачи: 03.12.2015

Документы-основания: • Распоряжение "О внесении в реестр муниципальной собственности" от 23.11.2010 №1554-р, выдавший орган: Администрация муниципального образования - город Калтан

Субъект (субъекты) права: Калтанский городской округ

Вид права: Собственность

Кадастровый(условный) номер: 42:37:0103001:2081

Объект права: Канализационная сеть, назначение: нежилое, протяженность 279 м , адрес (местонахождение) объекта: Кемеровская область, г. Калтан, ул. Комсомольская, 13,15

Существующие ограничения (обременения) права: не зарегистрировано

О чем в Едином государственном реестре прав на недвижимое имущество и сделок с ним "03" декабря 2015 года сделана запись регистрации № 42-42/011-42/102/133/2015-691/1

Государственный регистратор Каркавина В. В.

(подпись, м.п.)

42-42/011-42/102/133/2015-691/1

МИНИСТЕРСТВО ЭКОНОМИЧЕСКОГО РАЗВИТИЯ РОССИЙСКОЙ ФЕДЕРАЦИИ

ФЕДЕРАЛЬНАЯ СЛУЖБА ГОСУДАРСТВЕННОЙ РЕГИСТРАЦИИ, КАДАСТРА И КАРТОГРАФИИ (РОСРЕЕСТР)

Управление Федеральной службы государственной регистрации, кадастра и картографии по Кемеровской области (Управление Росреестра по Кемеровской области)

СВИДЕТЕЛЬСТВО О ГОСУДАРСТВЕННОЙ РЕГИСТРАЦИИ ПРАВА

Кемеровская область

Дата выдачи: 03.12.2015

Документы-основания: • Распоряжение "О внесении в реестр муниципальной собственности" от 23.11.2010 №1554-р, выдавший орган: Администрация муниципального образования - город Калтан

Субъект (субъекты) права: Калтанский городской округ

Вид права: Собственность

Кадастровый(условный) номер: 42:37:0103001:2082

Объект права: Канализационная сеть, назначение: нежилое, протяженность 263 м , адрес (местонахождение) объекта: Кемеровская область, г. Калтан, ул. Комсомольская, 1,11

Существующие ограничения (обременения) права: не зарегистрировано

О чем в Едином государственном реестре прав на недвижимое имущество и сделок с ним "03" декабря 2015 года сделана запись регистрации № 42-42/011-42/102/136/2015-595/1

Государственный регистратор Каркавина В. В.

(подпись, м.п.)

42-42/011-42/102/136/2015-595/1

МИНИСТЕРСТВО ЭКОНОМИЧЕСКОГО РАЗВИТИЯ
РОССИЙСКОЙ ФЕДЕРАЦИИ

ФЕДЕРАЛЬНАЯ СЛУЖБА ГОСУДАРСТВЕННОЙ РЕГИСТРАЦИИ,
КАДАСТРА И КАРТОГРАФИИ
(РОСРЕЕСТР)

Управление Федеральной службы государственной регистрации,
кадастра и картографии по Кемеровской области
(Управление Росреестра по Кемеровской области)

СВИДЕТЕЛЬСТВО О ГОСУДАРСТВЕННОЙ РЕГИСТРАЦИИ ПРАВА

Кемеровская область

Дата выдачи: 03.12.2015

Документы-основания: • Распоряжение "О внесении в реестр муниципальной собственности" от 23.11.2010 №1554-р, выдавший орган: Администрация муниципального образования - город Калтан

Субъект (субъекты) права: Калтанский городской округ

Вид права: Собственность
Кадастровый(условный) номер: 42:37:0103003:5956
Объект права: Канализационная сеть, назначение: нежилое, протяженность 37 м , адрес (местонахождение) объекта: Кемеровская область, г Калтан, ул Комсомольская, 7-11

Существующие ограничения (обременения) права: не зарегистрировано

О чем в Едином государственном реестре прав на недвижимое имущество и сделок с ним "03" декабря 2015 года сделана запись регистрации № 42-42/011-42/102/136/2015-596/1

Государственный регистратор _____

42-42/011-42/102/136/2015-596/1

МИНИСТЕРСТВО ЭКОНОМИЧЕСКОГО РАЗВИТИЯ
РОССИЙСКОЙ ФЕДЕРАЦИИ

ФЕДЕРАЛЬНАЯ СЛУЖБА ГОСУДАРСТВЕННОЙ РЕГИСТРАЦИИ,
КАДАСТРА И КАРТОГРАФИИ
(РОСРЕЕСТР)

Управление Федеральной службы государственной регистрации,
кадастра и картографии по Кемеровской области
(Управление Росреестра по Кемеровской области)

СВИДЕТЕЛЬСТВО О ГОСУДАРСТВЕННОЙ РЕГИСТРАЦИИ ПРАВА

Кемеровская область

Дата выдачи: 25.01.2016

Документы-основания: • Распоряжение "О внесении изменений в распоряжение администрации муниципального образования- города Калтан от 23.11.2010 г. № 1554-р" от 15.12.2015 №2859-р, выдавший орган: Администрация Калтанского городского округа
• Распоряжение "О внесении в реестр муниципальной собственности" от 23.11.2010 №1554-р, выдавший орган: Администрация муниципального образования - город Калтан
Субъект (субъекты) права: Калтанский городской округ

Вид права: Собственность
Кадастровый(условный) номер: 42:37:0000000:593
Объект права: Канализационная сеть, назначение: нежилое, протяженность 444м , адрес (местонахождение) объекта: Кемеровская область, г Калтан, ул. Комсомольская, 3.5.

Существующие ограничения (обременения) права: не зарегистрировано

О чем в Едином государственном реестре прав на недвижимое имущество и сделок с ним "25" января 2016 года сделана запись регистрации № 42-42/011-42/143/002/2016-10/1

Государственный регистратор (подпись, М.П.) Шлеко Н. А.

42-42/011-42/143/002/2016-10/1

МИНИСТЕРСТВО ЭКОНОМИЧЕСКОГО РАЗВИТИЯ
РОССИЙСКОЙ ФЕДЕРАЦИИ

ФЕДЕРАЛЬНАЯ СЛУЖБА ГОСУДАРСТВЕННОЙ РЕГИСТРАЦИИ,
КАДАСТРА И КАРТОГРАФИИ
(РОСРЕЕСТР)

Управление Федеральной службы государственной регистрации,
кадастра и картографии по Кемеровской области
(Управление Росреестра по Кемеровской области)

СВИДЕТЕЛЬСТВО О ГОСУДАРСТВЕННОЙ РЕГИСТРАЦИИ ПРАВА

Кемеровская область

Дата выдачи: 27.01.2016

Документы-основания: • Распоряжение "О внесении изменений в распоряжение администрации муниципального образования- города Калтан от 23.11.2010 г. № 1554-р" от 15.12.2015 №2859-р, выдавший орган: Администрация Калтанского городского округа
• Распоряжение "О внесении в реестр муниципальной собственности" от 23.11.2010 №1554-р, выдавший орган: Администрация муниципального образования - город Калтан
Субъект (субъекты) права: Калтанский городской округ

Вид права: Собственность
Кадастровый(условный) номер: 42:37:0103002:6883
Объект права: Канализационная сеть, назначение: нежилое, протяженность 403 м , адрес (местонахождение) объекта: Кемеровская область, г. Калтан, ул. Калинина, 1 (городская больница).

Существующие ограничения (обременения) права: не зарегистрировано

О чем в Едином государственном реестре прав на недвижимое имущество и сделок с ним "27" января 2016 года сделана запись регистрации № 42-42/011-42/164/002/2016-34/1

Государственный регистратор _____ Патрушина Н. А.

МИНИСТЕРСТВО ЭКОНОМИЧЕСКОГО РАЗВИТИЯ
РОССИЙСКОЙ ФЕДЕРАЦИИ

ФЕДЕРАЛЬНАЯ СЛУЖБА ГОСУДАРСТВЕННОЙ РЕГИСТРАЦИИ,
КАДАСТРА И КАРТОГРАФИИ
(РОСРЕЕСТР)

Управление Федеральной службы государственной регистрации,
кадастра и картографии по Кемеровской области
(Управление Росреестра по Кемеровской области)

СВИДЕТЕЛЬСТВО О ГОСУДАРСТВЕННОЙ РЕГИСТРАЦИИ ПРАВА

Кемеровская область

Дата выдачи: 01.12.2015

Документы-основания: • Распоряжение "О внесении в реестр муниципальной собственности" от 23.11.2010 №1554-р, выдавший орган: Администрация муниципального образования - город Калтан

Субъект (субъекты) права: Калтанский городской округ

Вид права: Собственность
Кадастровый(условный) номер: 42:37:0103002:6868
Объект права: Канализационная сеть, назначение: нежилое, протяженность 370м , адрес (местонахождение) объекта: Кемеровская область, г Калтан, ул Базарная, 9, 11

Существующие ограничения (обременения) права: не зарегистрировано

О чем в Едином государственном реестре прав на недвижимое имущество и сделок с ним "01" декабря 2015 года сделана запись регистрации № 42-42/011-42/102/139/2015-446/1

Государственный регистратор (подпись, М.П.) Шлеко Н. А.

42-42/011-42/102/139/2015-446/1

МИНИСТЕРСТВО ЭКОНОМИЧЕСКОГО РАЗВИТИЯ
РОССИЙСКОЙ ФЕДЕРАЦИИ

ФЕДЕРАЛЬНАЯ СЛУЖБА ГОСУДАРСТВЕННОЙ РЕГИСТРАЦИИ,
КАДАСТРА И КАРТОГРАФИИ
(РОСРЕЕСТР)

Управление Федеральной службы государственной регистрации,
кадастра и картографии по Кемеровской области
(Управление Росреестра по Кемеровской области)

СВИДЕТЕЛЬСТВО О ГОСУДАРСТВЕННОЙ РЕГИСТРАЦИИ ПРАВА

Кемеровская область

Дата выдачи: 04.02.2016

Документы-основания: • Распоряжение "О внесении изменений в распоряжение администрации муниципального образования - города Калтан от 23.11.2010 г. № 1554-р" от 15.12.2015 №2859-р, выдавший орган: Администрация Калтанского городского округа
• Распоряжение "О внесении в реестр муниципальной собственности" от 23.11.2010 №1554-р, выдавший орган: Администрация муниципального образования - город Калтан

Субъект (субъекты) права: Калтанский городской округ

Вид права: Собственность
Кадастровый(условный) номер: 42:37:0103002:6890
Объект права: Канализационная сеть, назначение: нежилое, протяженность 101 м , адрес (местонахождение) объекта: Кемеровская область, г.Калтан, ул.Калинина, 2

Существующие ограничения (обременения) права: не зарегистрировано

О чем в Едином государственном реестре прав на недвижимое имущество и сделок с ним "04" февраля 2016 года сделана запись регистрации № 42-42/011-42/144/002/2016-178/1

Государственный регистратор (подпись, м.п.) Петрушина Н. А.
42-42/011-42/144/002/2016-178/1

МИНИСТЕРСТВО ЭКОНОМИЧЕСКОГО РАЗВИТИЯ
РОССИЙСКОЙ ФЕДЕРАЦИИ

ФЕДЕРАЛЬНАЯ СЛУЖБА ГОСУДАРСТВЕННОЙ РЕГИСТРАЦИИ,
КАДАСТРА И КАРТОГРАФИИ
(РОСРЕЕСТР)

Управление Федеральной службы государственной регистрации,
кадастра и картографии по Кемеровской области
(Управление Росреестра по Кемеровской области)

СВИДЕТЕЛЬСТВО О ГОСУДАРСТВЕННОЙ РЕГИСТРАЦИИ ПРАВА

Кемеровская область

Дата выдачи: 30.11.2015

Документы-основания: • Распоряжение "О внесении в реестр муниципальной собственности" от 23.11.2010 №1554-р, выдавший орган: Администрация муниципального образования - город Калтан

Субъект (субъекты) права: Калтанский городской округ

Вид права: Собственность
Кадастровый(условный) номер: 42:37:0000000:592
Объект права: Канализационная сеть, назначение: нежилое, протяженность 557м , адрес (местонахождение) объекта: Кемеровская область, г Калтан, ул. Калинина, 4; ул. Комсомольская, 37

Существующие ограничения (обременения), права: не зарегистрировано

О чем в Едином государственном реестре прав на недвижимое имущество и сделок с ним "30" ноября 2015 года сделана запись регистрации № 42-42/011-42/102/133/2015-688/1

Государственный регистратор (подпись, м.п.) Шпеко Н. А.
42-42/011-42/102/133/2015-688/1

МИНИСТЕРСТВО ЭКОНОМИЧЕСКОГО РАЗВИТИЯ
РОССИЙСКОЙ ФЕДЕРАЦИИ

ФЕДЕРАЛЬНАЯ СЛУЖБА ГОСУДАРСТВЕННОЙ РЕГИСТРАЦИИ,
КАДАСТРА И КАРТОГРАФИИ
(РОСРЕЕСТР)

Управление Федеральной службы государственной регистрации,
кадастра и картографии по Кемеровской области
(Управление Росреестра по Кемеровской области)

СВИДЕТЕЛЬСТВО О ГОСУДАРСТВЕННОЙ РЕГИСТРАЦИИ ПРАВА

Кемеровская область

Дата выдачи: 05.02.2016

Документы-основания: • Распоряжение "О внесении изменений в распоряжение администрации муниципального образования- города Калтан от 23.11.2010 г. № 1554-р" от 15.12.2015 №2859-р, выдавший орган: Администрация Калтанского городского округа
• Распоряжение "О внесении в реестр муниципальной собственности" от 23.11.2010 №1554-р, выдавший орган: Администрация муниципального образования - города Калтан

Субъект (субъекты) права: Калтанский городской округ

Вид права: Собственность
Кадастровый(условный) номер: 42:37:0103002:6879
Объект права: Канализационная сеть, назначение: нежилое, протяженность 184 м , адрес (местонахождение) объекта: Кемеровская область, г Калтан, пер.Советский.

Существующие ограничения (обременения) права: не зарегистрировано

О чем в Едином государственном реестре прав на недвижимое имущество и сделок с ним "05" февраля 2016 года сделана запись регистрации № 42-42/011-42/143/002/2016-74/1

Государственный регистратор (подпись, м.п.) Петрушина Н. А.
42-42/011-42/143/002/2016-74/1

320

МИНИСТЕРСТВО ЭКОНОМИЧЕСКОГО РАЗВИТИЯ
РОССИЙСКОЙ ФЕДЕРАЦИИ

ФЕДЕРАЛЬНАЯ СЛУЖБА ГОСУДАРСТВЕННОЙ РЕГИСТРАЦИИ,
КАДАСТРА И КАРТОГРАФИИ
(РОСРЕЕСТР)

Управление Федеральной службы государственной регистрации,
кадастра и картографии по Кемеровской области
(Управление Росреестра по Кемеровской области)

СВИДЕТЕЛЬСТВО О ГОСУДАРСТВЕННОЙ РЕГИСТРАЦИИ ПРАВА

Кемеровская область

Дата выдачи: 27.11.2015

Документы-основания: • Распоряжение "О внесении в реестр муниципальной собственности" от 23.11.2010 №1554-р, выдавший орган: Администрация муниципального образования - город Калтан

Субъект (субъекты) права: Калтанский городской округ

Вид права: Собственность
Кадастровый(условный) номер: 42:37:0102002:6333
Объект права: Канализационная сеть, назначение: нежилое, протяженность 103 м , адрес (местонахождение) объекта: Кемеровская область, г Калтан, ул Болотная

Существующие ограничения (обременения) права: не зарегистрировано

О чем в Едином государственном реестре прав на недвижимое имущество и сделок с ним "27" ноября 2015 года сделана запись регистрации № 42-42/011-42/102/139/2015-441/1

Государственный регистратор (подпись, м.п.) Петрушина Н. А
42-42/011-42/102/139/2015-441/1

МИНИСТЕРСТВО ЭКОНОМИЧЕСКОГО РАЗВИТИЯ
РОССИЙСКОЙ ФЕДЕРАЦИИ

ФЕДЕРАЛЬНАЯ СЛУЖБА ГОСУДАРСТВЕННОЙ РЕГИСТРАЦИИ,
КАДАСТРА И КАРТОГРАФИИ
(РОСРЕЕСТР)

Управление Федеральной службы государственной регистрации,
кадастра и картографии по Кемеровской области
(Управление Росреестра по Кемеровской области)

СВИДЕТЕЛЬСТВО О ГОСУДАРСТВЕННОЙ РЕГИСТРАЦИИ ПРАВА

Кемеровская область

Дата выдачи: 25.01.2016

Документы-основания: • Распоряжение "О внесении в реестр муниципальной собственности" от 23.11.2010 №1554-р, выдавший орган: Администрация муниципального образования - город Калтан
• Распоряжение "О внесении изменений в распоряжение администрации муниципального образования- города Калтан от 23.11.2010 г. № 1554-р" от 15.12.2015 №2859-р, выдавший орган: Администрация Калтанского городского округа

Субъект (субъекты) права: Калтанский городской округ

Вид права: Собственность
Кадастровый(условный) номер: 42:37:0000000:596
Объект права: Самотечный центральный коллектор, назначение: нежилое, протяженность 2774м , адрес (местонахождение) объекта: Кемеровская область, г. Калтан, ул. Комсомольская, 14-95

Существующие ограничения (обременения) права: не зарегистрировано

О чем в Едином государственном реестре прав на недвижимое имущество и сделок с ним "25" января 2016 года сделана запись регистрации № 42-42/011-42/144/003/2016-37/1

Государственный регистратор Шпеко Н. А.

42-42/011-42/143/003/2016-37/1

МИНИСТЕРСТВО ЭКОНОМИЧЕСКОГО РАЗВИТИЯ
РОССИЙСКОЙ ФЕДЕРАЦИИ

ФЕДЕРАЛЬНАЯ СЛУЖБА ГОСУДАРСТВЕННОЙ РЕГИСТРАЦИИ,
КАДАСТРА И КАРТОГРАФИИ
(РОСРЕЕСТР)

Управление Федеральной службы государственной регистрации,
кадастра и картографии по Кемеровской области
(Управление Росреестра по Кемеровской области)

СВИДЕТЕЛЬСТВО О ГОСУДАРСТВЕННОЙ РЕГИСТРАЦИИ ПРАВА

Кемеровская область

Дата выдачи: 27.01.2016

Документы-основания: • Распоряжение "О внесении изменений в распоряжение администрации муниципального образования города Калтан от 23.11.2010 г. № 1554-р" от 15.12.2015 №2859-р, выдавший орган: Администрация Калтанского городского округа
• Распоряжение "О внесении в реестр муниципальной собственности" от 23.11.2010 №1554-р, выдавший орган: Администрация муниципального образования - город Калтан

Субъект (субъекты) права: Калтанский городской округ

Вид права: Собственность
Кадастровый(условный) номер: 42:37:0103001:2083
Объект права: Напорный коллектор, назначение: нежилое, протяженность 1323м , адрес (местонахождение) объекта: Кемеровская область, г.Калтан, (от КНС до КОС).

Существующие ограничения (обременения) права: не зарегистрировано

О чем в Едином государственном реестре прав на недвижимое имущество и сделок с ним "27" января 2016 года сделана запись регистрации № 42-42/011-42/143/003/2016-32/1

Государственный регистратор Шпеко Н. А.

ВЫПИСКА ИЗ ЕДИНОГО ГОСУДАРСТВЕННОГО РЕЕСТРА ПРАВ НА НЕДВИЖИМОЕ ИМУЩЕСТВО И СДЕЛОК С НИМ, УДОСТОВЕРЯЮЩАЯ ПРОВЕДЕННУЮ ГОСУДАРСТВЕННУЮ РЕГИСТРАЦИЮ ПРАВ

Дата выдачи: 18.10.2016

В Едином государственном реестре прав на недвижимое имущество и сделок с ним зарегистрировано

1	Кадастровый (или условный) номер объекта:		42:37:0102001:5025
	Объект недвижимости:		КНС, назначение: нежилое, площадь 42, 9 кв.м., количество этажей: 2, в том числе подземных: 1, адрес (местонахождение) объекта: Российская Федерация, Кемеровская область, г.Калтан, ул.Полевая, д.26
	Состав объекта недвижимости:		
2	Правообладатель (правообладатели):	2.1	Калтанский городской округ
3	Вид, номер и дата государственной регистрации права:	3.1	Собственность, № 42-42/011-42/143/003/2016-705/1 от 18.10.2016
4	Документы-основания:	4.1	Распоряжение "О внесении в реестр муниципальной собственности" от 29.11.2001 №897-р, выдавший орган: Администрация города Калтан; Распоряжение "О внесении изменений в распоряжение администрации муниципального образования - города Калтан от 29.11.2001 г. №897-р" от 27.06.2016 №1220-р, выдавший орган: Администрация Калтанского городского округа; Акт приема-передачи объекта коммунального бытового назначения от МП "Водоканал" г.Осинники от 01.09.1995
5	Ограничение (обременение) права:		не зарегистрировано

Настоящая выписка подтверж[illegible] государственной регистрации права.
Правообладатель: Калтанский гор[illegible]

Государственный регистратор Шпеко Н. А.

ВЫПИСКА ИЗ ЕДИНОГО ГОСУДАРСТВЕННОГО РЕЕСТРА ПРАВ НА НЕДВИЖИМОЕ ИМУЩЕСТВО И СДЕЛОК С НИМ, УДОСТОВЕРЯЮЩАЯ ПРОВЕДЕННУЮ ГОСУДАРСТВЕННУЮ РЕГИСТРАЦИЮ ПРАВ

Дата выдачи: 26.08.2016

В Едином государственном реестре прав на недвижимое имущество и сделок с ним зарегистрировано

1	Кадастровый (или условный) номер объекта:		42:37:0102001:4953
	Объект недвижимости:		Административно-бытовой корпус, назначение: нежилое, площадь 469, 1 кв.м., количество этажей: 1, адрес (местонахождение) объекта: Российская Федерация, Кемеровская область, г.Калтан, ул.Полевая, д.26
	Состав объекта недвижимости:		
2	Правообладатель (правообладатели):	2.1	Калтанский городской округ
3	Вид, номер и дата государственной регистрации права:	3.1	Собственность, № 42-42/011-42/143/002/2016-380/1 от 26.08.2016
4	Документы-основания:	4.1	Распоряжение "О внесении в реестр муниципальной собственности" от 29.11.2001 №897-р, выдавший орган: Администрация города Калтан; Акт приема-передачи объекта коммунального бытового назначения от МП "Водоканал" г.Осинники от 01.09.1995 Распоряжение "О внесении изменений в распоряжение администрации муниципального образования - города Калтан от 29.11.2001 г. №897-р" от 27.06.2016 №1220-р, выдавший орган: Администрация Калтанского городского округа
5	Ограничение (обременение) права:		не зарегистрировано

Настоящая выписка подтверждает прав[illegible] ации права
Правообладатель: Калтанский городско[illegible] округ

Государственный регистратор [illegible] Петрова И. А.

ВЫПИСКА ИЗ ЕДИНОГО ГОСУДАРСТВЕННОГО РЕЕСТРА ПРАВ НА НЕДВИЖИМОЕ ИМУЩЕСТВО И СДЕЛОК С НИМ, УДОСТОВЕРЯЮЩАЯ ПРОВЕДЕННУЮ ГОСУДАРСТВЕННУЮ РЕГИСТРАЦИЮ ПРАВ

Дата выдачи: 31.08.2016

В Едином государственном реестре прав на недвижимое имущество и сделок с ним зарегистрировано:

1.	Кадастровый (или условный) номер объекта:		42:37:0102001:4954
	Объект недвижимости:		Здание бокса для автомашин, назначение: нежилое, площадь 143, 7 кв.м., количество этажей: 1, адрес (местонахождение) объекта: Российская Федерация, Кемеровская область, г.Калтан, ул.Полевая, д.26
	Состав объекта недвижимости:		
2.	Правообладатель (правообладатели):	2.1.	Калтанский городской округ
3.	Вид, номер и дата государственной регистрации права:	3.1.	Собственность, № 42-42/011-42/143/002/2016-381/1 от 31.08.2016
4.	Документы-основания:	4.1.	Распоряжение "О внесении в реестр муниципальной собственности" от 29.11.2001 №897-р, выдавший орган: Администрация города Калтан; Акт приема-передачи объекта коммунального бытового назначения от МП "Водоканал" г.Осинники от 01.09.1995; Распоряжение "О внесении изменений в распоряжение администрации муниципального образования - города Калтан от 29.11.2001 г. №897-р" от 27.06.2016 №1220-р, выдавший орган: Администрация Калтанского городского округа
5.	Ограничение (обременение) права:		не зарегистрировано

Настоящая выписка подтверждает провед[illegible]
Правообладатель: Калтанский городской округ

Государственный регистратор [illegible] Пузыня

ВЫПИСКА ИЗ ЕДИНОГО ГОСУДАРСТВЕННОГО РЕЕСТРА ПРАВ НА НЕДВИЖИМОЕ ИМУЩЕСТВО И СДЕЛОК С НИМ, УДОСТОВЕРЯЮЩАЯ ПРОВЕДЕННУЮ ГОСУДАРСТВЕННУЮ РЕГИСТРАЦИЮ ПРАВ

Дата выдачи: 26.08.2016

В Едином государственном реестре прав на недвижимое имущество и сделок с ним зарегистрировано:

1.	Кадастровый (или условный) номер объекта:		42:37:0102001:4956
	Объект недвижимости:		Здание инвентарного склада, назначение: нежилое, площадь 82, 5 кв.м., количество этажей: 1, адрес (местонахождение) объекта: Российская Федерация, Кемеровская область, г.Калтан, ул.Полевая, д.26
	Состав объекта недвижимости:		
2.	Правообладатель (правообладатели):	2.1.	Калтанский городской округ
3.	Вид, номер и дата государственной регистрации права:	3.1.	Собственность, № 42-42/011-42/143/003/2016-515/1 от 26.08.2016
4.	Документы-основания:	4.1.	Распоряжение "О внесении в реестр муниципальной собственности" от 29.11.2001 №897-р, выдавший орган: Администрация города Калтан; Акт приема-передачи объекта коммунального бытового назначения от МП "Водоканал" г.Осинники от 01.09.1995; Распоряжение "О внесении изменений в распоряжение администрации муниципального образования - города Калтан от 29.11.2001 г. №897-р" от 27.06.2016 №1220-р, выдавший орган: Администрация Калтанского городского округа
5.	Ограничение (обременение) права:		не зарегистрировано

Настоящая выписка подтверждает [illegible] государственной регистрации права.
Правообладатель: Калтанский городско[illegible]

Государственный регистратор [illegible] Петрушина Н. А.

ВЫПИСКА ИЗ ЕДИНОГО ГОСУДАРСТВЕННОГО РЕЕСТРА ПРАВ НА НЕДВИЖИМОЕ ИМУЩЕСТВО И СДЕЛОК С НИМ, УДОСТОВЕРЯЮЩАЯ ПРОВЕДЕННУЮ ГОСУДАРСТВЕННУЮ РЕГИСТРАЦИЮ ПРАВ

Дата выдачи: 26.08.2016

В Едином государственном реестре прав на недвижимое имущество и сделок с ним зарегистрировано:

1.	Кадастровый (или условный) номер объекта:		42:37:0102001:5024
	Объект недвижимости:		Слесарная мастерская, назначение: нежилое, площадь 74 кв.м., адрес (местонахождение) объекта: Российская Федерация, Кемеровская область, г.Калтан, ул.Полевая, д.26
	Состав объекта недвижимости:		
2.	Правообладатель (правообладатели):	2.1.	Калтанский городской округ
3.	Вид, номер и дата государственной регистрации права:	3.1.	Собственность, № 42-42/011-42/143/003/2016-516/1 от 26.08.2016
4.	Документы-основания:	4.1.	Распоряжение "О внесении в реестр муниципальной собственности" от 29.11.2001 №897-р, выдавший орган: Администрация города Калтан; Акт приема-передачи объекта коммунального бытового назначения от МП "Водоканал" г.Осинники от 01.09.1995; Распоряжение "О внесении изменений в распоряжение администрации муниципального образования - города Калтан от 29.11.2001 г. №897-р" от 27.06.2016 №1220-р, выдавший орган: Администрация Калтанского городского округа
5.	Ограничение (обременение) права:		не зарегистрировано

Настоящая выписка подтверждает [illegible] регистрации права.
Правообладатель: Калтанский городско[illegible]

Государственный регистратор [illegible]

ВЫПИСКА ИЗ ЕДИНОГО ГОСУДАРСТВЕННОГО РЕЕСТРА ПРАВ НА НЕДВИЖИМОЕ ИМУЩЕСТВО И СДЕЛОК С НИМ, УДОСТОВЕРЯЮЩАЯ ПРОВЕДЕННУЮ ГОСУДАРСТВЕННУЮ РЕГИСТРАЦИЮ ПРАВ

Дата выдачи: 26.08.2016

В Едином государственном реестре прав на недвижимое имущество и сделок с ним зарегистрировано:

1.	Кадастровый (или условный) номер объекта:		42:37:0102001:4957
	Объект недвижимости:		Здание сливной станции, назначение: нежилое, площадь 206, 5 кв.м., количество этажей: 1, адрес (местонахождение) объекта: Российская Федерация, Кемеровская область, г.Калтан, ул.Полевая, д.26
	Состав объекта недвижимости:		
2.	Правообладатель (правообладатели):	2.1.	Калтанский городской округ
3.	Вид, номер и дата государственной регистрации права:	3.1.	Собственность, № 42-42/011-42/143/003/2016-517/1 от 26.08.2016
4.	Документы-основания:	4.1.	Распоряжение "О внесении в реестр муниципальной собственности" от 29.11.2001 №897-р, выдавший орган: Администрация города Калтан; Акт приема-передачи объекта коммунального бытового назначения от МП "Водоканал" г.Осинники от 01.09.1995; Распоряжение "О внесении изменений в распоряжение администрации муниципального образования - города Калтан от 29.11.2001 г. №897-р" от 27.06.2016 №1220-р, выдавший орган: Администрация Калтанского городского округа
5.	Ограничение (обременение) права:		не зарегистрировано

Настоящая выписка подтверждает проведение государственной регистрации права.
Правообладатель: Калтанский городско[illegible]

Государственный регистратор [illegible] Н. А.

ВЫПИСКА ИЗ ЕДИНОГО ГОСУДАРСТВЕННОГО РЕЕСТРА ПРАВ НА НЕДВИЖИМОЕ ИМУЩЕСТВО И СДЕЛОК С НИМ, УДОСТОВЕРЯЮЩАЯ ПРОВЕДЕННУЮ ГОСУДАРСТВЕННУЮ РЕГИСТРАЦИЮ ПРАВ

Дата выдачи: 31.08.2016

В Едином государственном реестре прав на недвижимое имущество и сделок с ним зарегистрировано:

1.	Кадастровый (или условный) номер объекта:	42:37:0102001:4958
	Объект недвижимости:	Здание хлораторной, назначение: нежилое, площадь 176, 2 кв.м., количество этажей: 2, адрес (местонахождение) объекта: Российская Федерация, Кемеровская область, г.Калтан, ул.Полевая, д.26
	Состав объекта недвижимости:	
2.	Правообладатель (правообладатели):	2.1. Калтанский городской округ
3.	Вид, номер и дата государственной регистрации права:	3.1. Собственность, № 42-42/011-42/143/002/2016-3801 от 31.08.2016
4.	Документы-основания:	4.1. Распоряжение "О внесении в реестр муниципальной собственности" от 29.11.2001 №897-р, выдавший орган: Администрация города Калтан; Акт приема-передачи объекта коммунального бытового назначения от МП "Водоканал" г.Осинники от 01.09.1995; Распоряжение "О внесении изменений в распоряжение администрации муниципального образования - города Калтан от 29.11.2001 г. №897-р" от 27.06.2016 №1220-р, выдавший орган: Администрация Калтанского городского округа
5.	Ограничение (обременение) права:	не зарегистрировано

Настоящая выписка подтверждает
Правообладатель: Калтанский городско

Государственный регистратор

ВЫПИСКА ИЗ ЕДИНОГО ГОСУДАРСТВЕННОГО РЕЕСТРА ПРАВ НА НЕДВИЖИМОЕ ИМУЩЕСТВО И СДЕЛОК С НИМ, УДОСТОВЕРЯЮЩАЯ ПРОВЕДЕННУЮ ГОСУДАРСТВЕННУЮ РЕГИСТРАЦИЮ ПРАВ

Дата выдачи: 31.08.2016

В Едином государственном реестре прав на недвижимое имущество и сделок с ним зарегистрировано:

1.	Кадастровый (или условный) номер объекта:	42:37:0102001:4959
	Объект недвижимости:	Здание котельной, назначение: нежилое, площадь 410, 9 кв.м., количество этажей: 2, адрес (местонахождение) объекта: Российская Федерация, Кемеровская область, г.Калтан, ул.Полевая, д.26
	Состав объекта недвижимости:	
2.	Правообладатель (правообладатели):	2.1. Калтанский городской округ
3.	Вид, номер и дата государственной регистрации права:	3.1. Собственность, № 42-42/011-42/143/002/2016-3851 от 31.08.2016
4.	Документы-основания:	4.1. Распоряжение "О внесении в реестр муниципальной собственности" от 29.11.2001 №897-р, выдавший орган: Администрация города Калтан; Акт приема-передачи объекта коммунального бытового назначения от МП "Водоканал" г.Осинники от 01.09.1995; Распоряжение "О внесении изменений в распоряжение администрации муниципального образования - города Калтан от 29.11.2001 г. №897-р" от 27.06.2016 №1220-р, выдавший орган: Администрация Калтанского городского округа
5.	Ограничение (обременение) права:	не зарегистрировано

Настоящая выписка подтверждает ной регистрации права
Правообладатель: Калтанский городско

Государственный регистратор Затулина Н.А.

ВЫПИСКА ИЗ ЕДИНОГО ГОСУДАРСТВЕННОГО РЕЕСТРА ПРАВ НА НЕДВИЖИМОЕ ИМУЩЕСТВО И СДЕЛОК С НИМ, УДОСТОВЕРЯЮЩАЯ ПРОВЕДЕННУЮ ГОСУДАРСТВЕННУЮ РЕГИСТРАЦИЮ ПРАВ

Дата выдачи: 31.08.2016

В Едином государственном реестре прав на недвижимое имущество и сделок с ним зарегистрировано:

1.	Кадастровый (или условный) номер объекта:	42:37:0102001:4955
	Объект недвижимости:	Здание насосно-фильтровальной станции, назначение: нежилое, площадь 765, 4 кв.м., количество этажей: 2, адрес (местонахождение) объекта: Российская Федерация, Кемеровская область, г.Калтан, ул.Полевая, д.26
	Состав объекта недвижимости:	
2.	Правообладатель (правообладатели):	2.1. Калтанский городской округ
3.	Вид, номер и дата государственной регистрации права:	3.1. Собственность, № 42-42/011-42/143/002/2016-3861 от 31.08.2016
4.	Документы-основания:	4.1. Распоряжение "О внесении в реестр муниципальной собственности" от 29.11.2001 №897-р, выдавший орган: Администрация города Калтан; Акт приема-передачи объекта коммунального бытового назначения от МП "Водоканал" г.Осинники от 01.09.1995; Распоряжение "О внесении изменений в распоряжение администрации муниципального образования - города Калтан от 29.11.2001 г. №897-р" от 27.06.2016 №1220-р, выдавший орган: Администрация Калтанского городского округа
5.	Ограничение (обременение) права:	не зарегистрировано

Настоящая выписка подтверждает
Правообладатель: Калтанский городско

Государственный регистратор

ВЫПИСКА ИЗ ЕДИНОГО ГОСУДАРСТВЕННОГО РЕЕСТРА ПРАВ НА НЕДВИЖИМОЕ ИМУЩЕСТВО И СДЕЛОК С НИМ, УДОСТОВЕРЯЮЩАЯ ПРОВЕДЕННУЮ ГОСУДАРСТВЕННУЮ РЕГИСТРАЦИЮ ПРАВ

Дата выдачи: 29.09.2016

В Едином государственном реестре прав на недвижимое имущество и сделок с ним зарегистрировано:

1.	Кадастровый (или условный) номер объекта:	42:37:0102001:5187
	Объект недвижимости:	Песколовка №1, общая площадь 14, 8 кв.м, адрес (местонахождение) объекта: Российская Федерация, Кемеровская область, г. Калтан, ул. Полевая, 26
	Состав объекта недвижимости:	
2.	Правообладатель (правообладатели):	2.1. Калтанский городской округ
3.	Вид, номер и дата государственной регистрации права:	3.1. Собственность, № 42-42/011-42/143/003/2016-707/1 от 29.09.2016
4.	Документы-основания:	4.1. Акт приема-передачи объекта коммунального бытового назначения от МП "Водоканал" г.Осинники от 01.09.1995; Распоряжение "О внесении в реестр муниципальной собственности" от 29.11.2001 №897-р, выдавший орган: Администрация города Калтан; Распоряжение "О внесении изменений в распоряжение администрации муниципального образования - города Калтан от 29.11.2001 г. №897-р" от 27.06.2016 №1220-р, выдавший орган: Администрация Калтанского городского округа
5.	Ограничение (обременение) права:	не зарегистрировано

Настоящая выписка подтверждает проведение государственной регистрации права
Правообладатель: Калтанский городской округ

Государственный регистратор Затулина Н.А.

ВЫПИСКА ИЗ ЕДИНОГО ГОСУДАРСТВЕННОГО РЕЕСТРА ПРАВ НА НЕДВИЖИМОЕ ИМУЩЕСТВО И СДЕЛОК С НИМ, УДОСТОВЕРЯЮЩАЯ ПРОВЕДЕННУЮ ГОСУДАРСТВЕННУЮ РЕГИСТРАЦИЮ ПРАВ

Дата выдачи: 29.09.2016

В Едином государственном реестре прав на недвижимое имущество и сделок с ним зарегистрировано:

1	Кадастровый (или условный) номер объекта:		42:37:0102001:5190
	Объект недвижимости:		Пескозолка № 2, назначение: нежилое, площадь 14, 8 кв.м, адрес (местонахождение) объекта: Российская Федерация, Кемеровская область, г. Калтан, ул. Полевая, 26
	Состав объекта недвижимости:		
2	Правообладатель (правообладатели):	2.1.	Калтанский городской округ
3	Вид, номер и дата государственной регистрации права:	3.1	Собственность, № 42-42/011-42/143/003/2016-709/1 от 29.09.2016
4	Документы-основания:	4.1	Акт приема-передачи объекта коммунального бытового назначения от МП "Водоканал" г.Осинники от 01.09.1995; Распоряжение "О внесении в реестр муниципальной собственности" от 29.11.2001 №897-р, выдавший орган: Администрация города Калтан; Распоряжение "О внесении изменений в распоряжение администрации муниципального образования - города Калтан от 29.11.2001 г. №897-р" от 27.06.2016 №1220-р, выдавший орган: Администрация Калтанского городского округа
5	Ограничение (обременение) права:		не зарегистрировано

Настоящая выписка подтверждает [illegible] ации права.
Правообладатель: Калтанский городск[illegible]

Государственный регистратор _____ Шеко Н. А.

ВЫПИСКА ИЗ ЕДИНОГО ГОСУДАРСТВЕННОГО РЕЕСТРА ПРАВ НА НЕДВИЖИМОЕ ИМУЩЕСТВО И СДЕЛОК С НИМ, УДОСТОВЕРЯЮЩАЯ ПРОВЕДЕННУЮ ГОСУДАРСТВЕННУЮ РЕГИСТРАЦИЮ ПРАВ

Дата выдачи: 29.09.2016

В Едином государственном реестре прав на недвижимое имущество и сделок с ним зарегистрировано:

1.	Кадастровый (или условный) номер объекта:		42:37:0102001:5186
	Объект недвижимости:		Система лотков, назначение: нежилое, протяженность 30 м, адрес (местонахождение) объекта: Российская Федерация Кемеровская область, г. Калтан, ул.Полевая, 26
	Состав объекта недвижимости:		
2.	Правообладатель (правообладатели):	2.1.	Калтанский городской округ
3	Вид, номер и дата государственной регистрации права:	3.1.	Собственность, № 42-42/011-42/143/003/2016-708/1 от 29.09.2016
4.	Документы-основания:	4.1.	Акт приема-передачи объекта коммунального бытового назначения от МП "Водоканал" г.Осинники от 01.09.1995; Распоряжение "О внесении в реестр муниципальной собственности" от 29.11.2001 №897-р, выдавший орган: Администрация города Калтан; Распоряжение "О внесении изменений в распоряжение администрации муниципального образования - города Калтан от 29.11.2001 г. №897-р" от 27.06.2016 №1220-р, выдавший орган: Администрация Калтанского городского округа
5	Ограничение (обременение) права:		не зарегистрировано

Настоящая выписка [illegible] государственной регистрации права.
Правообладатель: Калтанский городской округ

Государственный регистратор _____ Шеко Н. А.

ВЫПИСКА ИЗ ЕДИНОГО ГОСУДАРСТВЕННОГО РЕЕСТРА ПРАВ НА НЕДВИЖИМОЕ ИМУЩЕСТВО И СДЕЛОК С НИМ, УДОСТОВЕРЯЮЩАЯ ПРОВЕДЕННУЮ ГОСУДАРСТВЕННУЮ РЕГИСТРАЦИЮ ПРАВ

Дата выдачи: 31.08.2016

В Едином государственном реестре прав на недвижимое имущество и сделок с ним зарегистрировано:

1	Кадастровый (или условный) номер объекта:		42:37:0102001:5142
	Объект недвижимости:		Сооружение (минерализатор №1), назначение: нежилое, площадь 86 кв.м, адрес (местонахождение) объекта: Российская Федерация, Кемеровская область, г.Калтан, ул Полевая, д 26
	Состав объекта недвижимости:		
2	Правообладатель (правообладатели):	2.1.	Калтанский городской округ
3	Вид, номер и дата государственной регистрации права:	3.1.	Собственность, № 42-42/011-42/143/002/2016-384/1 от 31.08.2016
4	Документы-основания:	4.1.	Распоряжение "О внесении в реестр муниципальной собственности" от 29.11.2001 №897-р, выдавший орган: Администрация города Калтан; Акт приема-передачи объекта коммунального бытового назначения от МП "Водоканал" г.Осинники от 01.09.1995; Распоряжение "О внесении изменений в распоряжение администрации муниципального образования - города Калтан от 29.11.2001 г. №897-р" от 27.06.2016 №1220-р, выдавший орган: Администрация Калтанского городского округа
5	Ограничение (обременение) права:		не зарегистрировано

Настоящая выписка подтверждает [illegible]
Правообладатель: Калтанский городской [illegible]

Государственный регистратор _____

ВЫПИСКА ИЗ ЕДИНОГО ГОСУДАРСТВЕННОГО РЕЕСТРА ПРАВ НА НЕДВИЖИМОЕ ИМУЩЕСТВО И СДЕЛОК С НИМ, УДОСТОВЕРЯЮЩАЯ ПРОВЕДЕННУЮ ГОСУДАРСТВЕННУЮ РЕГИСТРАЦИЮ ПРАВ

Дата выдачи: 26.08.2016

В Едином государственном реестре прав на недвижимое имущество и сделок с ним зарегистрировано:

1	Кадастровый (или условный) номер объекта:		42:37:0102001:5141
	Объект недвижимости:		Сооружение (минерализатор №2), назначение: нежилое, площадь 86 кв.м, адрес (местонахождение) объекта: Российская Федерация, Кемеровская область, г.Калтан, ул.Полевая, д.26
	Состав объекта недвижимости:		
2	Правообладатель (правообладатели):	2.1	Калтанский городской округ
3	Вид, номер и дата государственной регистрации права:	3.1	Собственность, № 42-42/011-42/143/002/2016-382/1 от 26.08.2016
4	Документы-основания:	4.1	Распоряжение "О внесении в реестр муниципальной собственности" от 29.11.2001 №897-р, выдавший орган: Администрация города Калтан; Акт приема-передачи объекта коммунального бытового назначения от МП "Водоканал" г.Осинники от 01.09.1995; Выписка из Распоряжения "О внесении изменений в распоряжение администрации муниципального образования - города Калтан от 29.11.2001 г. №897-р" от 27.06.2016 №1220-р, выдавший орган: Администрация Калтанского городского округа
5	Ограничение (обременение) права:		не зарегистрировано

Настоящая выписка подтверждает [illegible] ации права.
Правообладатель: Калтанский городской округ

Государственный регистратор _____ Пятухина Н. А.

ВЫПИСКА ИЗ ЕДИНОГО ГОСУДАРСТВЕННОГО РЕЕСТРА ПРАВ НА НЕДВИЖИМОЕ ИМУЩЕСТВО И СДЕЛОК С НИМ, УДОСТОВЕРЯЮЩАЯ ПРОВЕДЕННУЮ ГОСУДАРСТВЕННУЮ РЕГИСТРАЦИЮ ПРАВ

Дата выдачи: 26.08.2016

В Едином государственном реестре прав на недвижимое имущество и сделок с ним зарегистрировано:

1.	Кадастровый (или условный) номер объекта:	42:37:0102001:5147
	Объект недвижимости:	Сооружение (минерализатор № 3), назначение: нежилое, площадь 86 кв.м, адрес (местонахождение) объекта: Российская Федерация, Кемеровская область, г.Калтан, ул.Полевая, д.26
	Состав объекта недвижимости:	
2.	Правообладатель (правообладатели):	2.1. Калтанский городской округ
3.	Вид, номер и дата государственной регистрации права:	3.1. Собственность, № 42-42/011-42/143/002/2016-3797/1 от 26.08.2016
4.	Документы-основания:	4.1. Распоряжение "О внесении в реестр муниципальной собственности" от 29.11.2001 №897-р, выдавший орган: Администрация города Калтан; Акт приема-передачи объекта коммунального бытового назначения от МП "Водоканал" г.Осинники от 01.09.1995; Распоряжение "О внесении изменений в распоряжение администрации муниципального образования - города Калтан от 29.11.2001 г. №897-р" от 27.06.2016 №1220-р, выдавший орган: Администрация Калтанского городского округа
5.	Ограничение (обременение) права:	не зарегистрировано

Настоящая выписка подтверждает проведение государственной регистрации права
Правообладатель: Калтанский городской округ

Государственный регистратор _____ Петрунина Н. А.

ВЫПИСКА ИЗ ЕДИНОГО ГОСУДАРСТВЕННОГО РЕЕСТРА ПРАВ НА НЕДВИЖИМОЕ ИМУЩЕСТВО И СДЕЛОК С НИМ, УДОСТОВЕРЯЮЩАЯ ПРОВЕДЕННУЮ ГОСУДАРСТВЕННУЮ РЕГИСТРАЦИЮ ПРАВ

Дата выдачи: 02.09.2016

В Едином государственном реестре прав на недвижимое имущество и сделок с ним зарегистрировано:

1.	Кадастровый (или условный) номер объекта:	42:37:0102001:5148
	Объект недвижимости:	Сооружение (минерализатор № 4), назначение: нежилое, площадь 86 кв.м, адрес (местонахождение) объекта: Российская Федерация, Кемеровская область, г.Калтан, ул.Полевая, д.26
	Состав объекта недвижимости:	
2.	Правообладатель (правообладатели):	2.1. Калтанский городской округ
3.	Вид, номер и дата государственной регистрации права:	3.1. Собственность, № 42-42/011-42/143/003/2016-656/1 от 02.09.2016
4.	Документы-основания:	4.1. Распоряжение "О внесении в реестр муниципальной собственности" от 29.11.2001 №897-р, выдавший орган: Администрация города Калтан; Акт приема-передачи объекта коммунального бытового назначения от МП "Водоканал" г.Осинники от 01.09.1995; Распоряжение "О внесении изменений в распоряжение администрации муниципального образования - города Калтан от 29.11.2001 г. №897-р" от 27.06.2016 №1220-р, выдавший орган: Администрация Калтанского городского округа
5.	Ограничение (обременение) права:	не зарегистрировано

Настоящая выписка подтверждает проведение государственной регистрации права
Правообладатель: Калтанский городской округ

Государственный регистратор _____ Петрунина Н. А.

ВЫПИСКА ИЗ ЕДИНОГО ГОСУДАРСТВЕННОГО РЕЕСТРА ПРАВ НА НЕДВИЖИМОЕ ИМУЩЕСТВО И СДЕЛОК С НИМ, УДОСТОВЕРЯЮЩАЯ ПРОВЕДЕННУЮ ГОСУДАРСТВЕННУЮ РЕГИСТРАЦИЮ ПРАВ

Дата выдачи: 02.09.2016

В Едином государственном реестре прав на недвижимое имущество и сделок с ним зарегистрировано:

1.	Кадастровый (или условный) номер объекта:	42:37:0102001:5145
	Объект недвижимости:	Сооружение (первичный отстойник № 1), назначение: нежилое, протяженность 83 м, адрес (местонахождение) объекта: Российская Федерация, Кемеровская область, г.Калтан, ул.Полевая, д.26
	Состав объекта недвижимости:	
2.	Правообладатель (правообладатели):	2.1. Калтанский городской округ
3.	Вид, номер и дата государственной регистрации права:	3.1. Собственность, № 42-42/011-42/143/003/2016-657/1 от 02.09.2016
4.	Документы-основания:	4.1. Распоряжение "О внесении в реестр муниципальной собственности" от 29.11.2001 №897-р, выдавший орган: Администрация города Калтан; Акт приема-передачи объекта коммунального бытового назначения от МП "Водоканал" г.Осинники от 01.09.1995; Распоряжение "О внесении изменений в распоряжение администрации муниципального образования - города Калтан от 29.11.2001 г. №897-р" от 27.06.2016 №1220-р, выдавший орган: Администрация Калтанского городского округа
5.	Ограничение (обременение) права:	не зарегистрировано

Настоящая выписка подтверждает проведение государственной регистрации права
Правообладатель: Калтанский городской

Государственный регистратор _____ Петрунина Н. А.

ВЫПИСКА ИЗ ЕДИНОГО ГОСУДАРСТВЕННОГО РЕЕСТРА ПРАВ НА НЕДВИЖИМОЕ ИМУЩЕСТВО И СДЕЛОК С НИМ, УДОСТОВЕРЯЮЩАЯ ПРОВЕДЕННУЮ ГОСУДАРСТВЕННУЮ РЕГИСТРАЦИЮ ПРАВ

Дата выдачи: 02.09.2016

В Едином государственном реестре прав на недвижимое имущество и сделок с ним зарегистрировано:

1.	Кадастровый (или условный) номер объекта:	42:37:0102001:5146
	Объект недвижимости:	Сооружение (первичный отстойник № 2), назначение: нежилое, площадь 83 кв.м, адрес (местонахождение) объекта: Российская Федерация, Кемеровская область, г.Калтан, ул.Полевая, д.26
	Состав объекта недвижимости:	
2.	Правообладатель (правообладатели):	2.1. Калтанский городской округ
3.	Вид, номер и дата государственной регистрации права:	3.1. Собственность, № 42-42/011-42/143/002/2016-503/1 от 02.09.2016
4.	Документы-основания:	4.1. Распоряжение "О внесении в реестр муниципальной собственности" от 29.11.2001 №897-р, выдавший орган: Администрация города Калтан; Акт приема-передачи объекта коммунального бытового назначения от МП "Водоканал" г.Осинники от 01.09.1995; Распоряжение "О внесении изменений в распоряжение администрации муниципального образования - города Калтан от 29.11.2001 г. №897-р" от 27.06.2016 №1220-р, выдавший орган: Администрация Калтанского городского округа
5.	Ограничение (обременение) права:	не зарегистрировано

Настоящая выписка подтверждает проведение государственной
Правообладатель: Калтанский городской

Государственный регистратор _____ Петрунина

ВЫПИСКА ИЗ ЕДИНОГО ГОСУДАРСТВЕННОГО РЕЕСТРА ПРАВ НА НЕДВИЖИМОЕ ИМУЩЕСТВО И СДЕЛОК С НИМ, УДОСТОВЕРЯЮЩАЯ ПРОВЕДЕННУЮ ГОСУДАРСТВЕННУЮ РЕГИСТРАЦИЮ ПРАВ

Дата выдачи: 02.09.2016

В Едином государственном реестре прав на недвижимое имущество и сделок с ним зарегистрировано:

1	Кадастровый (или условный) номер объекта:		42:37:0102001:5144
	Объект недвижимости:		Сооружение (первичный отстойник № 3), назначение: земляное, площадь 83 кв.м, адрес (местонахождение) объекта: Российская Федерация, Кемеровская область, г.Калтан, ул.Полевая, д.26
	Состав объекта недвижимости:		
2	Правообладатель (правообладатели):	2.1	Калтанский городской округ
3	Вид, номер и дата государственной регистрации права:	3.1	Собственность, № 42-42-011-42/143/002/2016-507/1 от 02.09.2016
4	Документы-основания:	4.1	Распоряжение "О внесении в реестр муниципальной собственности" от 29.11.2001 №897-р, выдавший орган: Администрация города Калтан; Акт приема-передачи объекта коммунального бытового назначения от МП "Водоканал" г.Осинники от 01.09.1995; Распоряжение "О внесении изменений в распоряжение администрации муниципального образования - города Калтан от 29.11.2001 г. №897-р" от 27.06.2016 №1220-р, выдавший орган: Администрация Калтанского городского округа
5	Ограничение (обременение) права:		не зарегистрировано

Настоящая выписка подтверждает
Правообладатель: Калтанский городской

Государственный регистратор

ВЫПИСКА ИЗ ЕДИНОГО ГОСУДАРСТВЕННОГО РЕЕСТРА ПРАВ НА НЕДВИЖИМОЕ ИМУЩЕСТВО И СДЕЛОК С НИМ, УДОСТОВЕРЯЮЩАЯ ПРОВЕДЕННУЮ ГОСУДАРСТВЕННУЮ РЕГИСТРАЦИЮ ПРАВ

Дата выдачи: 02.09.2016

В Едином государственном реестре прав на недвижимое имущество и сделок с ним зарегистрировано:

1	Кадастровый (или условный) номер объекта:		42:37:0102001:5143
	Объект недвижимости:		Сооружение (первичный отстойник № 4), общая площадь 84 кв.м, адрес (местонахождение) объекта: Российская Федерация, Кемеровская область, г.Калтан, ул.Полевая, д.26
	Состав объекта недвижимости:		
2	Правообладатель (правообладатели):	2.1	Калтанский городской округ
3	Вид, номер и дата государственной регистрации права:	3.1	Собственность, № 42-42/011-42/143/002/2016-505/1 от 02.09.2016
4	Документы-основания:	4.1	Распоряжение "О внесении в реестр муниципальной собственности" от 29.11.2001 №897-р, выдавший орган: Администрация города Калтан; Акт приема-передачи объекта коммунального бытового назначения от МП "Водоканал" г.Осинники от 01.09.1995; Распоряжение "О внесении изменений в распоряжение администрации муниципального образования - города Калтан от 29.11.2001 г. №897-р" от 27.06.2016 №1220-р, выдавший орган: Администрация Калтанского городского округа
5	Ограничение (обременение) права:		не зарегистрировано

Настоящая выписка подтверждает проведение государственной регистрации права.
Правообладатель: Калтанский городской округ

Государственный регистратор Петрушко Н. А.

ВЫПИСКА ИЗ ЕДИНОГО ГОСУДАРСТВЕННОГО РЕЕСТРА ПРАВ НА НЕДВИЖИМОЕ ИМУЩЕСТВО И СДЕЛОК С НИМ, УДОСТОВЕРЯЮЩАЯ ПРОВЕДЕННУЮ ГОСУДАРСТВЕННУЮ РЕГИСТРАЦИЮ ПРАВ

Дата выдачи: 02.09.2016

В Едином государственном реестре прав на недвижимое имущество и сделок с ним зарегистрировано:

1	Кадастровый (или условный) номер объекта:		42:37:0102001:5160
	Объект недвижимости:		взлетник № 1, назначение: нежилое, площадь 185 кв.м, адрес (местонахождение) объекта: Российская Федерация, Кемеровская область, г.Калтан, ул.Полевая, д.26
	Состав объекта недвижимости:		
2	Правообладатель (правообладатели):	2.1	Калтанский городской округ
3	Вид, номер и дата государственной регистрации права:	3.1	Собственность, № 42-42/011-42/143/002/2016-506/1 от 02.09.2016
4	Документы-основания:	4.1	Распоряжение "О внесении в реестр муниципальной собственности" от 29.11.2001 №897-р, выдавший орган: Администрация города Калтан; Акт приема-передачи объекта коммунального бытового назначения от МП "Водоканал" г.Осинники от 01.09.1995; Распоряжение "О внесении изменений в распоряжение администрации муниципального образования - города Калтан от 29.11.2001 г. №897-р" от 27.06.2016 №1220-р, выдавший орган: Администрация Калтанского городского округа
5	Ограничение (обременение) права:		не зарегистрировано

Настоящая выписка подтверждает проведение государственной регистрации права.
Правообладатель: Калтанский городской округ

Государственный регистратор Петрушко Н. А.

ВЫПИСКА ИЗ ЕДИНОГО ГОСУДАРСТВЕННОГО РЕЕСТРА ПРАВ НА НЕДВИЖИМОЕ ИМУЩЕСТВО И СДЕЛОК С НИМ, УДОСТОВЕРЯЮЩАЯ ПРОВЕДЕННУЮ ГОСУДАРСТВЕННУЮ РЕГИСТРАЦИЮ ПРАВ

Дата выдачи: 02.09.2016

В Едином государственном реестре прав на недвижимое имущество и сделок с ним зарегистрировано:

1	Кадастровый (или условный) номер объекта:		42:37:0102001:5159
	Объект недвижимости:		Сооружение (взлетник № 2), назначение: нежилое, протяженность 189 м, адрес (местонахождение) объекта: Российская Федерация, Кемеровская область, г.Калтан, ул.Полевая, д.26
	Состав объекта недвижимости:		
2	Правообладатель (правообладатели):	2.1	Калтанский городской округ
3	Вид, номер и дата государственной регистрации права:	3.1	Собственность, № 42-42/011-42/143/003/2016-655/1 от 02.09.2016
4	Документы-основания:	4.1	Распоряжение "О внесении в реестр муниципальной собственности" от 29.11.2001 №897-р, выдавший орган: Администрация города Калтан; Акт приема-передачи объекта коммунального бытового назначения от МП "Водоканал" г.Осинники от 01.09.1995; Распоряжение "О внесении изменений в распоряжение администрации муниципального образования - города Калтан от 29.11.2001 г. №897-р" от 27.06.2016 №1220-р, выдавший орган: Администрация Калтанского городского округа
5	Ограничение (обременение) права:		не зарегистрировано

Настоящая выписка подтверждает ции права.
Правообладатель: Калтанский городско

Государственный регистратор

ВЫПИСКА ИЗ ЕДИНОГО ГОСУДАРСТВЕННОГО РЕЕСТРА ПРАВ НА НЕДВИЖИМОЕ ИМУЩЕСТВО И СДЕЛОК С НИМ, УДОСТОВЕРЯЮЩАЯ ПРОВЕДЕННУЮ ГОСУДАРСТВЕННУЮ РЕГИСТРАЦИЮ ПРАВ

Дата выдачи: 02.09.2016

В Едином государственном реестре прав на недвижимое имущество и сделок с ним зарегистрировано:

1	Кадастровый (или условный) номер объекта:	42:37:0102001:5156
	Объект недвижимости:	Сооружение (ограждение № 3), назначение: нежилое, площадь 189 кв.м, адрес (местонахождение) объекта: Российская Федерация, Кемеровская область, г.Калтан, ул.Полевая, д.26
	Состав объекта недвижимости:	
2	Правообладатель (правообладатели):	2.1 Калтанский городской округ
3	Вид, номер и дата государственной регистрации права:	3.1 Собственность, № 42-42/011-42/143/002/2016-502/1 от 02.09.2016
4	Документы-основания:	4.1 Распоряжение "О внесении в реестр муниципальной собственности" от 29.11.2001 №897-р, выдавший орган: Администрация города Калтан; Акт приема-передачи объекта коммунального бытового назначения от МП "Водоканал" г.Осинники от 01.09.1995; Распоряжение "О внесении изменений в распоряжение администрации муниципального образования - города Калтан от 29.11.2001 г. №897-р" от 27.06.2016 №1220-р, выдавший орган: Администрация Калтанского городского округа
5	Ограничение (обременение) права:	не зарегистрировано

Настоящая выписка подтверждает [illegible] права
Правообладатель: Калтанский городской

Государственный регистратор

ВЫПИСКА ИЗ ЕДИНОГО ГОСУДАРСТВЕННОГО РЕЕСТРА ПРАВ НА НЕДВИЖИМОЕ ИМУЩЕСТВО И СДЕЛОК С НИМ, УДОСТОВЕРЯЮЩАЯ ПРОВЕДЕННУЮ ГОСУДАРСТВЕННУЮ РЕГИСТРАЦИЮ ПРАВ

Дата выдачи: 02.09.2016

В Едином государственном реестре прав на недвижимое имущество и сделок с ним зарегистрировано:

1	Кадастровый (или условный) номер объекта:	42:37:0102001:5158
	Объект недвижимости:	Аэротенк №4, назначение: нежилое, площадь 189 кв.м, адрес (местонахождение) объекта: Российская Федерация, Кемеровская область, г. Калтан, ул. Полевая, 26
	Состав объекта недвижимости:	
2	Правообладатель (правообладатели):	2.1 Калтанский городской округ
3	Вид, номер и дата государственной регистрации права:	3.1 Собственность, № 42-42/011-42/143/002/2016-504/1 от 02.09.2016
4	Документы-основания:	4.1 Распоряжение "О внесении в реестр муниципальной собственности" от 29.11.2001 №897-р, выдавший орган: Администрация города Калтан, Акт приема-передачи объекта коммунального бытового назначения от МП "Водоканал" г.Осинники от 01.09.1995; Распоряжение "О внесении изменений в распоряжение администрации муниципального образования - города Калтан от 29.11.2001 г. №897-р" от 27.06.2016 №1220-р, выдавший орган: Администрация Калтанского городского округа
5	Ограничение (обременение) права:	не зарегистрировано

Настоящая выписка подтверждает [illegible] права
Правообладатель: Калтанский городск

Государственный регистратор

ВЫПИСКА ИЗ ЕДИНОГО ГОСУДАРСТВЕННОГО РЕЕСТРА ПРАВ НА НЕДВИЖИМОЕ ИМУЩЕСТВО И СДЕЛОК С НИМ, УДОСТОВЕРЯЮЩАЯ ПРОВЕДЕННУЮ ГОСУДАРСТВЕННУЮ РЕГИСТРАЦИЮ ПРАВ

Дата выдачи: 02.09.2016

В Едином государственном реестре прав на недвижимое имущество и сделок с ним зарегистрировано:

1	Кадастровый (или условный) номер объекта:	42:37:0102001:5162
	Объект недвижимости:	вторичный отстойник №1 назначение: нежилое, площадь 78 кв.м, адрес (местонахождение) объекта: Российская Федерация, обл. Кемеровская, г. Калтан, ул. Полевая, д. 26
	Состав объекта недвижимости:	
2	Правообладатель (правообладатели):	2.1 Калтанский городской округ
3	Вид, номер и дата государственной регистрации права:	3.1 Собственность, № 42-42/011-42/143/002/2016-497/1 от 02.09.2016
4	Документы-основания:	4.1 Распоряжение "О внесении в реестр муниципальной собственности" от 29.11.2001 №897-р, выдавший орган: Администрация города Калтан; Акт приема-передачи объекта коммунального бытового назначения от МП "Водоканал" г.Осинники от 01.09.1995; Распоряжение "О внесении изменений в распоряжение администрации муниципального образования - города Калтан от 29.11.2001 г. №897-р" от 27.06.2016 №1220-р, выдавший орган: Администрация Калтанского городского округа
5	Ограничение (обременение) права:	не зарегистрировано

Настоящая выписка подтверждает проведение государственной регистрации права
Правообладатель: Калтанский городской округ

Государственный регистратор Пазухина Н. А.

ВЫПИСКА ИЗ ЕДИНОГО ГОСУДАРСТВЕННОГО РЕЕСТРА ПРАВ НА НЕДВИЖИМОЕ ИМУЩЕСТВО И СДЕЛОК С НИМ, УДОСТОВЕРЯЮЩАЯ ПРОВЕДЕННУЮ ГОСУДАРСТВЕННУЮ РЕГИСТРАЦИЮ ПРАВ

Дата выдачи: 02.09.2016

В Едином государственном реестре прав на недвижимое имущество и сделок с ним зарегистрировано:

1	Кадастровый (или условный) номер объекта:	42:37:0102001:5155
	Объект недвижимости:	Сооружение (вторичный отстойник № 2), назначение: нежилое, площадь 81 кв.м, адрес (местонахождение) объекта: Российская Федерация, Кемеровская область, г.Калтан, ул.Полевая, д.26
	Состав объекта недвижимости:	
2	Правообладатель (правообладатели):	2.1 Калтанский городской округ
3	Вид, номер и дата государственной регистрации права:	3.1 Собственность, № 42-42/011-42/143/002/2016-498/1 от 02.09.2016
4	Документы-основания:	4.1 Распоряжение "О внесении в реестр муниципальной собственности" от 29.11.2001 №897-р, выдавший орган: Администрация города Калтан; Акт приема-передачи объекта коммунального бытового назначения от МП "Водоканал" г.Осинники от 01.09.1995; Распоряжение "О внесении изменений в распоряжение администрации муниципального образования - города Калтан от 29.11.2001 г. №897-р" от 27.06.2016 №1220-р, выдавший орган: Администрация Калтанского городского округа
5	Ограничение (обременение) права:	не зарегистрировано

Настоящая выписка подтверждает [illegible] права
Правообладатель: Калтанский городской округ

[illegible] Пазухина Н. А.

ВЫПИСКА ИЗ ЕДИНОГО ГОСУДАРСТВЕННОГО РЕЕСТРА ПРАВ НА НЕДВИЖИМОЕ ИМУЩЕСТВО И СДЕЛОК С НИМ, УДОСТОВЕРЯЮЩАЯ ПРОВЕДЕННУЮ ГОСУДАРСТВЕННУЮ РЕГИСТРАЦИЮ ПРАВ

Дата выдачи: 02.09.2016

В Едином государственном реестре прав на недвижимое имущество и сделок с ним зарегистрировано:

1.	Кадастровый (или условный) номер объекта:	42:37:0102001:5166	
	Объект недвижимости:	вторичный отстойник №3, назначение: нежилое, площадь 79 кв.м, адрес (местонахождение) объекта: Российская Федерация, Кемеровская область, г.Калтан, ул.Полевая, д.26	
	Состав объекта недвижимости:		
2.	Правообладатель (правообладатели):	2.1.	Калтанский городской округ
3.	Вид, номер и дата государственной регистрации права:	3.1.	Собственность, № 42-42/011-42/143/003/2016-652/1 от 02.09.2016
4.	Документы-основания:	4.1.	Распоряжение "О внесении в реестр муниципальной собственности" от 29.11.2001 №897-р, выдавший орган: Администрация города Калтан; Акт приема-передачи объекта коммунального бытового назначения от МП "Водоканал" г.Осинники от 01.09.1995; Распоряжение "О внесении изменений в распоряжение администрации муниципального образования - города Калтан от 29.11.2001 г. №897-р" от 27.06.2016 №1220-р, выдавший орган: Администрация Калтанского городского округа
5.	Ограничение (обременение) права:	не зарегистрировано	

Настоящая выписка подтверждает [illegible] регистрации права. Правообладатель: Калтанский городско[illegible]

Государственный регистратор

ВЫПИСКА ИЗ ЕДИНОГО ГОСУДАРСТВЕННОГО РЕЕСТРА ПРАВ НА НЕДВИЖИМОЕ ИМУЩЕСТВО И СДЕЛОК С НИМ, УДОСТОВЕРЯЮЩАЯ ПРОВЕДЕННУЮ ГОСУДАРСТВЕННУЮ РЕГИСТРАЦИЮ ПРАВ

Дата выдачи: 02.09.2016

В Едином государственном реестре прав на недвижимое имущество и сделок с ним зарегистрировано:

1.	Кадастровый (или условный) номер объекта:	42:37:0102001:5165	
	Объект недвижимости:	вторичный отстойник №4, назначение: нежилое, площадь 83 кв.м, адрес (местонахождение) объекта: Российская Федерация, Кемеровская область, г.Калтан, ул.Полевая, д.26	
	Состав объекта недвижимости:		
2.	Правообладатель (правообладатели):	2.1.	Калтанский городской округ
3.	Вид, номер и дата государственной регистрации права:	3.1.	Собственность, № 42-42/011-42/143/002/2016-499/1 от 02.09.2016
4.	Документы-основания:	4.1.	Распоряжение "О внесении в реестр муниципальной собственности" от 29.11.2001 №897-р, выдавший орган: Администрация города Калтан; Акт приема-передачи объекта коммунального бытового назначения от МП "Водоканал" г.Осинники от 01.09.1995; Распоряжение "О внесении изменений в распоряжение администрации муниципального образования - города Калтан от 29.11.2001 г. №897-р" от 27.06.2016 №1220-р, выдавший орган: Администрация Калтанского городского округа
5.	Ограничение (обременение) права:	не зарегистрировано	

[illegible] пр[illegible]ственной регистрации права. [illegible]

Государственный регистратор [illegible]

ВЫПИСКА ИЗ ЕДИНОГО ГОСУДАРСТВЕННОГО РЕЕСТРА ПРАВ НА НЕДВИЖИМОЕ ИМУЩЕСТВО И СДЕЛОК С НИМ, УДОСТОВЕРЯЮЩАЯ ПРОВЕДЕННУЮ ГОСУДАРСТВЕННУЮ РЕГИСТРАЦИЮ ПРАВ

Дата выдачи: 02.09.2016

В Едином государственном реестре прав на недвижимое имущество и сделок с ним зарегистрировано:

1.	Кадастровый (или условный) номер объекта:	42:37:0102001:5172	
	Объект недвижимости:	контактный резервуар №1, назначение: нежилое, площадь 27 кв.м, адрес (местонахождение) объекта: Российская Федерация, Кемеровская область, г.Калтан, ул.Полевая, д.26	
	Состав объекта недвижимости:		
2.	Правообладатель (правообладатели):	2.1.	Калтанский городской округ
3.	Вид, номер и дата государственной регистрации права:	3.1.	Собственность, № 42-42/011-42/143/003/2016-653/1 от 02.09.2016
4.	Документы-основания:	4.1.	Распоряжение "О внесении в реестр муниципальной собственности" от 29.11.2001 №897-р, выдавший орган: Администрация города Калтан; Акт приема-передачи объекта коммунального бытового назначения от МП "Водоканал" г.Осинники от 01.09.1995; Распоряжение "О внесении изменений в распоряжение администрации муниципального образования - города Калтан от 29.11.2001 г. №897-р" от 27.06.2016 №1220-р, выдавший орган: Администрация Калтанского городского округа
5.	Ограничение (обременение) права:	не зарегистрировано	

Настоящая выписка подтверждает проведение [illegible] права. Правообладатель: Калтанский городско[illegible]

Государственный регистратор

ВЫПИСКА ИЗ ЕДИНОГО ГОСУДАРСТВЕННОГО РЕЕСТРА ПРАВ НА НЕДВИЖИМОЕ ИМУЩЕСТВО И СДЕЛОК С НИМ, УДОСТОВЕРЯЮЩАЯ ПРОВЕДЕННУЮ ГОСУДАРСТВЕННУЮ РЕГИСТРАЦИЮ ПРАВ

Дата выдачи: 02.09.2016

В Едином государственном реестре прав на недвижимое имущество и сделок с ним зарегистрировано:

1.	Кадастровый (или условный) номер объекта:	42:37:0102001:5157	
	Объект недвижимости:	Контактный резервуар № 2, назначение: нежилое, площадь 28 кв.м, адрес (местонахождение) объекта: Российская Федерация, обл. Кемеровская, г. Калтан, ул. Полевая, д. 26	
	Состав объекта недвижимости:		
2.	Правообладатель (правообладатели):	2.1.	Калтанский городской округ
3.	Вид, номер и дата государственной регистрации права:	3.1.	Собственность, № 42-42/011-42/143/002/2016-500/1 от 02.09.2016
4.	Документы-основания:	4.1.	Распоряжение "О внесении в реестр муниципальной собственности" от 29.11.2001 №897-р, выдавший орган: Администрация города Калтан; Акт приема-передачи объекта коммунального бытового назначения от МП "Водоканал" г.Осинники от 01.09.1995; Распоряжение "О внесении изменений в распоряжение администрации муниципального образования - города Калтан от 29.11.2001 г. №897-р" от 27.06.2016 №1220-р, выдавший орган: Администрация Калтанского городского округа
5.	Ограничение (обременение) права:	не зарегистрировано	

Настоящая выписка подтверждает прове[illegible]енном [illegible] права. Правообладатель: Калтанский городско[illegible] округ

Государственный регистратор

ВЫПИСКА ИЗ ЕДИНОГО ГОСУДАРСТВЕННОГО РЕЕСТРА ПРАВ НА НЕДВИЖИМОЕ ИМУЩЕСТВО И СДЕЛОК С НИМ, УДОСТОВЕРЯЮЩАЯ ПРОВЕДЕННУЮ ГОСУДАРСТВЕННУЮ РЕГИСТРАЦИЮ ПРАВ

Дата выдачи: 09.09.2016

В Едином государственном реестре прав на недвижимое имущество и сделок с ним зарегистрировано:

1.	Кадастровый (или условный) номер объекта:		42:37:0102001:5173
	Объект недвижимости:		контактный резервуар №2, назначение: нежилое, площадь 27 кв.м, адрес (местонахождение) объекта: Российская Федерация, Кемеровская область, г.Калтан, ул.Полевая, д.26
	Состав объекта недвижимости:		
2.	Правообладатель (правообладатели):	2.1.	Калтанский городской округ
3.	Вид, номер и дата государственной регистрации права:	3.1.	Собственность, № 42-42/011-42/143/003/2016-668/1 от 09.09.2016
4.	Документы-основания:	4.1.	Распоряжение "О внесении в реестр муниципальной собственности" от 29.11.2001 №897-р, выдавший орган: Администрация города Калтан; Акт приема-передачи объекта коммунального бытового назначения от МП "Водоканал" г.Осинники от 01.09.1995; Распоряжение "О внесении изменений в распоряжение администрации муниципального образования - города Калтан от 29.11.2001 г. №897-р" от 27.06.2016 №1220-р, выдавший орган: Администрация Калтанского городского округа
5.	Ограничение (обременение) права:		не зарегистрировано

Настоящая выписка подтверждает [illegible] права
Правообладатель: Калтанский городской

Государственный регистратор [illegible]

ВЫПИСКА ИЗ ЕДИНОГО ГОСУДАРСТВЕННОГО РЕЕСТРА ПРАВ НА НЕДВИЖИМОЕ ИМУЩЕСТВО И СДЕЛОК С НИМ, УДОСТОВЕРЯЮЩАЯ ПРОВЕДЕННУЮ ГОСУДАРСТВЕННУЮ РЕГИСТРАЦИЮ ПРАВ

Дата выдачи: 09.09.2016

В Едином государственном реестре прав на недвижимое имущество и сделок с ним зарегистрировано:

1.	Кадастровый (или условный) номер объекта:		42:37:0102001:5168
	Объект недвижимости:		Контактный резервуар №4, назначение: нежилое, площадь 28 кв.м, адрес (местонахождение) объекта: Российская Федерация, Кемеровская область, г.Калтан, ул.Полевая, д.26
	Состав объекта недвижимости:		
2.	Правообладатель (правообладатели):	2.1.	Калтанский городской округ
3.	Вид, номер и дата государственной регистрации права:	3.1.	Собственность, № 42-42/011-42/143/003/2016-663/1 от 09.09.2016
4.	Документы-основания:	4.1.	Распоряжение "О внесении в реестр муниципальной собственности" от 29.11.2001 №897-р, выдавший орган: Администрация города Калтан; Акт приема-передачи объекта коммунального бытового назначения от МП "Водоканал" г.Осинники от 01.09.1995; Распоряжение "О внесении изменений в распоряжение администрации муниципального образования - города Калтан от 29.11.2001 г. №897-р" от 27.06.2016 №1220-р, выдавший орган: Администрация Калтанского городского округа
5.	Ограничение (обременение) права:		не зарегистрировано

Настоящая выписка подтверждает [illegible] государственной регистрации права
Правообладатель: Калтанский городской

Государственный регистратор [illegible]

ВЫПИСКА ИЗ ЕДИНОГО ГОСУДАРСТВЕННОГО РЕЕСТРА ПРАВ НА НЕДВИЖИМОЕ ИМУЩЕСТВО И СДЕЛОК С НИМ, УДОСТОВЕРЯЮЩАЯ ПРОВЕДЕННУЮ ГОСУДАРСТВЕННУЮ РЕГИСТРАЦИЮ ПРАВ

Дата выдачи: 09.09.2016

В Едином государственном реестре прав на недвижимое имущество и сделок с ним зарегистрировано:

1.	Кадастровый (или условный) номер объекта:		42:37:0102001:5161
	Объект недвижимости:		Резервуар питьевой воды, назначение: нежилое, площадь 50 кв.м, адрес (местонахождение) объекта: Российская Федерация, Кемеровская область, г.Калтан, ул.Полевая, д.26
	Состав объекта недвижимости:		
2.	Правообладатель (правообладатели):	2.1.	Калтанский городской округ
3.	Вид, номер и дата государственной регистрации права:	3.1.	Собственность, № 42-42/011-42/143/003/2016-664/1 от 09.09.2016
4.	Документы-основания:	4.1.	Распоряжение "О внесении в реестр муниципальной собственности" от 29.11.2001 №897-р, выдавший орган: Администрация города Калтан; Акт приема-передачи объекта коммунального бытового назначения от МП "Водоканал" г.Осинники от 01.09.1995; Распоряжение "О внесении изменений в распоряжение администрации муниципального образования - города Калтан от 29.11.2001 г. №897-р" от 27.06.2016 №1220-р, выдавший орган: Администрация Калтанского городского округа
5.	Ограничение (обременение) права:		не зарегистрировано

Настоящая выписка подтверждает [illegible] государственной регистрации права
Правообладатель: Калтанский городско

Государственный регистратор [illegible] Петрушин Н.А.

ВЫПИСКА ИЗ ЕДИНОГО ГОСУДАРСТВЕННОГО РЕЕСТРА ПРАВ НА НЕДВИЖИМОЕ ИМУЩЕСТВО И СДЕЛОК С НИМ, УДОСТОВЕРЯЮЩАЯ ПРОВЕДЕННУЮ ГОСУДАРСТВЕННУЮ РЕГИСТРАЦИЮ ПРАВ

Дата выдачи: 13.09.2016

В Едином государственном реестре прав на недвижимое имущество и сделок с ним зарегистрировано:

1.	Кадастровый (или условный) номер объекта:		42:37:0102001:5169
	Объект недвижимости:		Песковая площадка №1, назначение: нежилое, площадь 47 кв.м, адрес (местонахождение) объекта: Российская Федерация, Кемеровская область, г.Калтан, ул.Полевая, д.26
	Состав объекта недвижимости:		
2.	Правообладатель (правообладатели):	2.1.	Калтанский городской округ
3.	Вид, номер и дата государственной регистрации права:	3.1.	Собственность, № 42-42/011-42/143/003/2016-665/1 от 13.09.2016
4.	Документы-основания:	4.1.	Распоряжение "О внесении в реестр муниципальной собственности" от 29.11.2001 №897-р, выдавший орган: Администрация города Калтан; Акт приема-передачи объекта коммунального бытового назначения от МП "Водоканал" г.Осинники от 01.09.1995; Распоряжение "О внесении изменений в распоряжение администрации муниципального образования - города Калтан от 29.11.2001 г. №897-р" от 27.06.2016 №1220-р, выдавший орган: Администрация Калтанского городского округа
5.	Ограничение (обременение) права:		не зарегистрировано

Настоящая выписка подтверждает проведени [illegible] права
Правообладатель: Калтанский городской округ

Государственный регистратор [illegible]

ВЫПИСКА ИЗ ЕДИНОГО ГОСУДАРСТВЕННОГО РЕЕСТРА ПРАВ НА НЕДВИЖИМОЕ ИМУЩЕСТВО И СДЕЛОК С НИМ, УДОСТОВЕРЯЮЩАЯ ПРОВЕДЕННУЮ ГОСУДАРСТВЕННУЮ РЕГИСТРАЦИЮ ПРАВ

Дата выдачи: 09.09.2016

В Едином государственном реестре прав на недвижимое имущество и сделок с ним зарегистрировано:

1.	Кадастровый (или условный) номер объекта:	42:37:0102001:5164	
	Объект недвижимости:	Песковая площадка №2, назначение: нежилое, площадь 50 кв.м, адрес (местонахождение) объекта: Российская Федерация, Кемеровская область, г.Калтан, ул.Полевая, д.26	
	Состав объекта недвижимости:		
2.	Правообладатель (правообладатели):	2.1.	Калтанский городской округ
3.	Вид, номер и дата государственной регистрации права:	3.1.	Собственность, № 42-42/011-42/143/003/2016-666/1 от 09.09.2016
4.	Документы-основания:	4.1.	Распоряжение "О внесении в реестр муниципальной собственности" от 29.11.2001 №897-р, выдавший орган: Администрация города Калтан; Акт приема-передачи объекта коммунального бытового назначения от МП "Водоканал" г.Осинники от 01.09.1995; Распоряжение "О внесении изменений в распоряжение администрации муниципального образования - города Калтан от 29.11.2001 г. №897-р" от 27.06.2016 №1220-р, выдавший орган Администрация Калтанского городского округа
5.	Ограничение (обременение) права:	не зарегистрировано	

Настоящая выписка подтверждает проведение государственной регистрации права.
Правообладатель: Калтанский городск

Государственный регистратор Петрушина Н. А.

ВЫПИСКА ИЗ ЕДИНОГО ГОСУДАРСТВЕННОГО РЕЕСТРА ПРАВ НА НЕДВИЖИМОЕ ИМУЩЕСТВО И СДЕЛОК С НИМ, УДОСТОВЕРЯЮЩАЯ ПРОВЕДЕННУЮ ГОСУДАРСТВЕННУЮ РЕГИСТРАЦИЮ ПРАВ

Дата выдачи: 09.09.2016

В Едином государственном реестре прав на недвижимое имущество и сделок с ним зарегистрировано:

1.	Кадастровый (или условный) номер объекта:	42:37:0102001:5171	
	Объект недвижимости:	Иловая площадка №1, назначение: нежилое, площадь 2 122, 8 кв.м, адрес (местонахождение) объекта: Российская Федерация, Кемеровская область, г.Калтан, ул.Полевая, д.26	
	Состав объекта недвижимости:		
2.	Правообладатель (правообладатели):	2.1.	Калтанский городской округ
3.	Вид, номер и дата государственной регистрации права:	3.1.	Собственность, № 42-42/011-42/143/003/2016-667/1 от 09.09.2016
4.	Документы-основания:	4.1.	Распоряжение "О внесении в реестр муниципальной собственности" от 29.11.2001 №897-р, выдавший орган Администрация города Калтан; Акт приема-передачи объекта коммунального бытового назначения от МП "Водоканал" г.Осинники от 01.09.1995; Распоряжение "О внесении изменений в распоряжение администрации муниципального образования - города Калтан от 29.11.2001 г. №897-р" от 27.06.2016 №1220-р, выдавший орган: Администрация Калтанского городского округа
5.	Ограничение (обременение) права:	не зарегистрировано	

Настоящая выписка подтверждает [illegible] страции права.
Правообладатель Калтанский городска

Государственный регистратор

ВЫПИСКА ИЗ ЕДИНОГО ГОСУДАРСТВЕННОГО РЕЕСТРА ПРАВ НА НЕДВИЖИМОЕ ИМУЩЕСТВО И СДЕЛОК С НИМ, УДОСТОВЕРЯЮЩАЯ ПРОВЕДЕННУЮ ГОСУДАРСТВЕННУЮ РЕГИСТРАЦИЮ ПРАВ

Дата выдачи: 29.09.2016

В Едином государственном реестре прав на недвижимое имущество и сделок с ним зарегистрировано:

1.	Кадастровый (или условный) номер объекта:	42:37:0102001:5163	
	Объект недвижимости:	иловая площадка № 2, назначение: нежилое, площадь 7 123 кв.м, адрес (местонахождение) объекта: Российская Федерация, Кемеровская область, г. Калтан, ул. Полевая, 26	
	Состав объекта недвижимости:		
2.	Правообладатель (правообладатели):	2.1.	Калтанский городской округ
3.	Вид, номер и дата государственной регистрации права:	3.1.	Собственность, № 42-42/011-42/143/002/2016-562/1 от 29.09.2016
4.	Документы-основания:	4.1.	Акт приема-передачи объекта коммунального бытового назначения от МП "Водоканал" г.Осинники от 01.09.1995; Распоряжение "О внесении в реестр муниципальной собственности" от 29.11.2001 №897-р, выдавший орган Администрация города Калтан; Распоряжение "О внесении изменений в распоряжение администрации муниципального образования - города Калтан от 29.11.2001 г. №897-р" от 27.06.2016 №1220-р, выдавший орган Администрация Калтанского городского округа
5.	Ограничение (обременение) права:	не зарегистрировано	

Настоящая выписка подтверждает проведение государственной регистрации права.
Правообладатель: Калтанский городской округ

Государственный регистратор Шеина Н. А.

ВЫПИСКА ИЗ ЕДИНОГО ГОСУДАРСТВЕННОГО РЕЕСТРА ПРАВ НА НЕДВИЖИМОЕ ИМУЩЕСТВО И СДЕЛОК С НИМ, УДОСТОВЕРЯЮЩАЯ ПРОВЕДЕННУЮ ГОСУДАРСТВЕННУЮ РЕГИСТРАЦИЮ ПРАВ

Дата выдачи: 04.10.2016

В Едином государственном реестре прав на недвижимое имущество и сделок с ним зарегистрировано:

1.	Кадастровый (или условный) номер объекта:	42:37:0102001:5170	
	Объект недвижимости:	Иловая площадка №3, назначение: нежилое, площадь 2 123 кв.м, адрес (местонахождение) объекта: Российская Федерация, Кемеровская область, г. Калтан, ул Полевая, 26	
	Состав объекта недвижимости:		
2.	Правообладатель (правообладатели):	2.1.	Калтанский городской округ
3.	Вид, номер и дата государственной регистрации права:	3.1.	Собственность, № 42-42/011-42/143/003/2016-703/1 от 04.10.2016
4.	Документы-основания:	4.1.	Акт приема-передачи объекта коммунального бытового назначения от МП "Водоканал" г.Осинники от 01.09.1995; Распоряжение "О внесении в реестр муниципальной собственности" от 29.11.2001 №897-р, выдавший орган: Администрация города Калтан; Распоряжение "О внесении изменений в распоряжение администрации муниципального образования - города Калтан от 29.11.2001 г. №897-р" от 27.06.2016 №1220-р, выдавший орган Администрация Калтанского городского округа
5.	Ограничение (обременение) права:	не зарегистрировано	

[illegible] проведение [illegible] страции права.
[illegible] городской

Государственный регистратор Шеина Н. А.

ВЫПИСКА ИЗ ЕДИНОГО ГОСУДАРСТВЕННОГО РЕЕСТРА ПРАВ НА НЕДВИЖИМОЕ ИМУЩЕСТВО И СДЕЛОК С НИМ, УДОСТОВЕРЯЮЩАЯ ПРОВЕДЕННУЮ ГОСУДАРСТВЕННУЮ РЕГИСТРАЦИЮ ПРАВ

Дата выдачи: 30.09.2016

В Едином государственном реестре прав на недвижимое имущество и сделок с ним зарегистрировано:

1.	Кадастровый (или условный) номер объекта:		42:37:0102001:5167
	Объект недвижимости:		Иловая площадка №4, назначение: нежилое, площадь 2 123 кв.м, адрес (местонахождение) объекта: Российская Федерация, Кемеровская область, г. Калтан, ул.Полевая, 26
	Состав объекта недвижимости:		
2.	Правообладатель (правообладатели):	2.1.	Калтанский городской округ
3.	Вид, номер и дата государственной регистрации права:	3.1.	Собственность, № 42-42/011-42/143/003/2016-704/1 от 30.09.2016
4.	Документы-основания:	4.1.	Акт приема-передачи объекта коммунального бытового назначения от МП "Водоканал" г.Осинники от 01.09.1995; Распоряжение "О внесении в реестр муниципальной собственности" от 29.11.2001 №897-р, выдавший орган: Администрация города Калтан; Распоряжение "О внесении изменений в распоряжение администрации муниципального образования - города Калтан от 29.11.2001 г. №897-р" от 27.06.2016 №1220-р, выдавший орган: Администрация Калтанского городского округа
5.	Ограничение (обременение) права:		не зарегистрировано

Настоящая выписка подтверждает проведение государственной регистрации права. Правообладатель: Калтанский городской округ

Государственный регистратор (должность) Шпеко Н. А. (фамилия, инициалы)

ВЫПИСКА ИЗ ЕДИНОГО ГОСУДАРСТВЕННОГО РЕЕСТРА ПРАВ НА НЕДВИЖИМОЕ ИМУЩЕСТВО И СДЕЛОК С НИМ, УДОСТОВЕРЯЮЩАЯ ПРОВЕДЕННУЮ ГОСУДАРСТВЕННУЮ РЕГИСТРАЦИЮ ПРАВ

Дата выдачи: 29.09.2016

В Едином государственном реестре прав на недвижимое имущество и сделок с ним зарегистрировано:

1.	Кадастровый (или условный) номер объекта:		42:37:0102001:5189
	Объект недвижимости:		Внутриплощадочные сети водопровода, назначение: нежилое, протяженность 365, адрес (местонахождение) объекта: Российская Федерация, Кемеровская область, г. Калтан, ул. Полевая, 26
	Состав объекта недвижимости:		
2.	Правообладатель (правообладатели):	2.1.	Калтанский городской округ
3.	Вид, номер и дата государственной регистрации права:	3.1.	Собственность, № 42-42/011-42/143/003/2016-702/1 от 29.09.2016
4.	Документы-основания:	4.1.	Акт приема-передачи объекта коммунального бытового назначения от МП "Водоканал" г.Осинники от 01.09.1995; Распоряжение "О внесении в реестр муниципальной собственности" от 29.11.2001 №897-р, выдавший орган: Администрация города Калтан; Распоряжение "О внесении изменений в распоряжение администрации муниципального образования - города Калтан от 29.11.2001 г. №897-р" от 27.06.2016 №1220-р, выдавший орган: Администрация Калтанского городского округа
5.	Ограничение (обременение) права:		не зарегистрировано

[illegible] ственной регистрации права.

[illegible] Шпеко Н. А. (фамилия, инициалы)

Раздел 1

Выписка из Единого государственного реестра недвижимости об основных характеристиках и зарегистрированных правах на объект недвижимости

Сведения об основных характеристиках объекта недвижимости

В Едином государственном реестре недвижимости внесены следующие сведения

Сооружение			
Лист № 1 Раздела 1	Всего листов раздела 1: 1	Всего разделов: 1	Всего листов выписки: 1
04.04.2017			
Кадастровый номер:	42:37:0102001:5331		

Номер кадастрового квартала:	42:37:0102001
Дата присвоения кадастрового номера:	03.03.2017
Ранее присвоенный государственный учетный номер:	данные отсутствуют

Адрес:	Кемеровская область, г Калтан, ул Поисвая, 26		
Основная характеристика (для сооружения):	протяженность	130	м
	(тип)	(значение)	(единица измерения)
Назначение:			
Наименование:	Внутриплощадочные тепловые сети		
Количество этажей, в том числе подземных этажей:	данные отсутствуют		
Год ввода в эксплуатацию по завершении строительства:	данные отсутствуют		
Год завершения строительства:	1990		
Кадастровая стоимость, руб:	данные отсутствуют		
Кадастровые номера иных объектов недвижимости, в пределах которых расположен объект недвижимости:	данные отсутствуют		
Кадастровые номера помещений, машино-мест, расположенных в здании или сооружении:	данные отсутствуют		
Виды разрешенного использования:	данные отсутствуют		
Статус записи об объекте недвижимости:	Сведения об объекте недвижимости имеют статус "актуальные, ранее учтенные"		
Особые отметки:	данные отсутствуют		
Получатель выписки:	Калтанский городской округ		

ВЕДУЩИЙ СПЕЦИАЛИСТ ЭКСПЕРТ — Ватагина С. А.

МП

Раздел 1

Выписка из Единого государственного реестра недвижимости об основных характеристиках и зарегистрированных правах на объект недвижимости

Сведения о зарегистрированных правах

Сооружение			
Лист № 2 Раздела 1	Всего листов раздела 1: 1	Всего разделов: 1	Всего листов выписки: 1
04.04.2017			
Кадастровый номер:	42:37:0102001:5331		

1	Правообладатель (правообладатели):	1.1	Калтанский городской округ
2	Вид, номер и дата государственной регистрации права:	2.1	Собственность, № 42:37:0102001:5331-42/011/2017-1 от 04.04.2017
3	Документы-основания:	3.1	Распоряжение "О внесении изменений в распоряжение комитета муниципального образования города Калтан от 29.11.2001 г. №897-р" от 27.06.2016 №1720-р, выдавший орган: Администрация Калтанского городского округа; Акт приема передачи объекта коммунального бытового назначения от МП "Надежда" Осинники от 01.09.1995, Распоряжение "О внесении в реестр муниципальной собственности" от 29.11.2001 №897-р, выдавший орган: Администрация города Калтан
4	Ограничение прав и обременение объекта недвижимости:	не зарегистрировано	
5	Сведения о наличии решения об изъятии объекта недвижимости для государственных и муниципальных нужд:	данные отсутствуют	
6	Сведения об осуществлении государственной регистрации прав без необходимого в силу закона согласия третьего лица, органа:	данные отсутствуют	

ВЕДУЩИЙ СПЕЦИАЛИСТ ЭКСПЕРТ — Ватагина С. А.

МИНИСТЕРСТВО ЭКОНОМИЧЕСКОГО РАЗВИТИЯ
РОССИЙСКОЙ ФЕДЕРАЦИИ

ФЕДЕРАЛЬНАЯ СЛУЖБА ГОСУДАРСТВЕННОЙ РЕГИСТРАЦИИ,
КАДАСТРА И КАРТОГРАФИИ
(РОСРЕЕСТР)

Управление Федеральной службы государственной регистрации,
кадастра и картографии по Кемеровской области
(Управление Росреестра по Кемеровской области)

СВИДЕТЕЛЬСТВО О ГОСУДАРСТВЕННОЙ РЕГИСТРАЦИИ ПРАВА

Кемеровская область

Дата выдачи: 13.04.2016

Документы-основания: • Распоряжение "О внесении изменений в распоряжение администрации муниципального образования - города Калтан от 23.11.2010 г. № 1554-р" от 15.12.2015 №2859-р, выдавший орган: Администрация Калтанского городского округа
• Распоряжение "О внесении в реестр муниципальной собственности" от 23.11.2010 №1554-р, выдавший орган: Администрация муниципального образования - города Калтан
Субъект (субъекты) права: Калтанский городской округ

Вид права: Собственность
Кадастровый(условный) номер: 42:37:0102001:5092
Объект права: Канализационная сеть, назначение: нежилое, протяженность 835 м , адрес (местонахождение) объекта: Российская Федерация, Кемеровская область, г. Калтан, ул. Дзержинского, 51, 50, 53, 55, 57, 59.

Существующие ограничения (обременения) права: не зарегистрировано

О чем в Едином государственном реестре прав на недвижимое имущество и сделок с ним "12" апреля 2016 года сделана запись регистрации № 42-42/011-42/143/003/2016-198/1

Государственный регистратор Петрушина Н. А.

(подпись, м.п.)

42-42/011-42/143/003/2016-198/1

МИНИСТЕРСТВО ЭКОНОМИЧЕСКОГО РАЗВИТИЯ
РОССИЙСКОЙ ФЕДЕРАЦИИ

ФЕДЕРАЛЬНАЯ СЛУЖБА ГОСУДАРСТВЕННОЙ РЕГИСТРАЦИИ,
КАДАСТРА И КАРТОГРАФИИ
(РОСРЕЕСТР)

Управление Федеральной службы государственной регистрации,
кадастра и картографии по Кемеровской области
(Управление Росреестра по Кемеровской области)

СВИДЕТЕЛЬСТВО О ГОСУДАРСТВЕННОЙ РЕГИСТРАЦИИ ПРАВА

Кемеровская область

Дата выдачи: 12.04.2016

Документы-основания: • Распоряжение "О внесении изменений в распоряжение администрации муниципального образования - города Калтан от 23.11.2010 г. № 1554-р" от 15.12.2015 №2859-р, выдавший орган: Администрация Калтанского городского округа
• Распоряжение "О внесении в реестр муниципальной собственности" от 23.11.2010 №1554-р, выдавший орган: Администрация муниципального образования - города Калтан
Субъект (субъекты) права: Калтанский городской округ

Вид права: Собственность
Кадастровый(условный) номер: 42:37:0102001:5090
Объект права: Канализационная сеть (сооружение), назначение: нежилое, протяженность 563 м , адрес (местонахождение) объекта: Российская Федерация, Кемеровская область, г. Калтан, ул. Дзержинского, 50, 49, 48, 46, 44.

Существующие ограничения (обременения) права: не зарегистрировано

О чем в Едином государственном реестре прав на недвижимое имущество и сделок с ним "12" апреля 2016 года сделана запись регистрации № 42-42/011-42/143/003/2016-199/1

Государственный регистратор Петрушина Н. А.

МИНИСТЕРСТВО ЭКОНОМИЧЕСКОГО РАЗВИТИЯ
РОССИЙСКОЙ ФЕДЕРАЦИИ

ФЕДЕРАЛЬНАЯ СЛУЖБА ГОСУДАРСТВЕННОЙ РЕГИСТРАЦИИ,
КАДАСТРА И КАРТОГРАФИИ
(РОСРЕЕСТР)

Управление Федеральной службы государственной регистрации,
кадастра и картографии по Кемеровской области
(Управление Росреестра по Кемеровской области)

СВИДЕТЕЛЬСТВО О ГОСУДАРСТВЕННОЙ РЕГИСТРАЦИИ ПРАВА

Кемеровская область

Дата выдачи: 12.04.2016

Документы-основания: • Распоряжение "О внесении изменений в распоряжение администрации муниципального образования - города Калтан от 23.11.2010 г. № 1554-р" от 15.12.2015 №2859-р, выдавший орган: Администрация Калтанского городского округа
• Распоряжение "О внесении в реестр муниципальной собственности" от 23.11.2010 №1554-р, выдавший орган: Администрация муниципального образования - города Калтан
Субъект (субъекты) права: Калтанский городской округ

Вид права: Собственность
Кадастровый(условный) номер: 42:37:0102001:5103
Объект права: Канализационная сеть, назначение: нежилое, протяженность 203 м , адрес (местонахождение) объекта: Российская Федерация, Кемеровская область, г. Калтан, ул. Дзержинского, 36, 38.

Существующие ограничения (обременения) права: не зарегистрировано

О чем в Едином государственном реестре прав на недвижимое имущество и сделок с ним "12" апреля 2016 года сделана запись регистрации № 42-42/011-42/143/003/2016-200/1

Государственный регистратор Петрушина Н. А.

42-42/011-42/143/003/2016-200/1

МИНИСТЕРСТВО ЭКОНОМИЧЕСКОГО РАЗВИТИЯ
РОССИЙСКОЙ ФЕДЕРАЦИИ

ФЕДЕРАЛЬНАЯ СЛУЖБА ГОСУДАРСТВЕННОЙ РЕГИСТРАЦИИ,
КАДАСТРА И КАРТОГРАФИИ
(РОСРЕЕСТР)

Управление Федеральной службы государственной регистрации,
кадастра и картографии по Кемеровской области
(Управление Росреестра по Кемеровской области)

СВИДЕТЕЛЬСТВО О ГОСУДАРСТВЕННОЙ РЕГИСТРАЦИИ ПРАВА

Кемеровская область

Дата выдачи: 12.04.2016

Документы-основания: • Распоряжение "О внесении изменений в распоряжение администрации муниципального образования - города Калтан от 23.11.2010 г. № 1554-р" от 15.12.2015 №2859-р, выдавший орган: Администрация Калтанского городского округа
• Распоряжение "О внесении в реестр муниципальной собственности" от 23.11.2010 №1554-р, выдавший орган: Администрация муниципального образования - города Калтан
Субъект (субъекты) права: Калтанский городской округ

Вид права: Собственность
Кадастровый(условный) номер: 42:37:0102001:5102
Объект права: Канализационная сеть, назначение: нежилое, протяженность 231 м , адрес (местонахождение) объекта: Российская Федерация, Кемеровская область, г. Калтан, ул. Дзержинского 40/42.

Существующие ограничения (обременения) права: не зарегистрировано

О чем в Едином государственном реестре прав на недвижимое имущество и сделок с ним "12" апреля 2016 года сделана запись регистрации № 42-42/011-42/144/002/2016-639/1

Государственный регистратор Петрушина Н. А.

(подпись, м.п.)

42-42/011-42/144/002/2016-639/1

ЕДИНЫЙ РЕЕСТР ПРАВ НА НЕДВИЖИМОЕ ИМУЩЕСТВО

О ГОСУДАРСТВЕННОЙ РЕГИСТРАЦИИ ПРАВА

Управление Федеральной службы государственной регистрации кадастра и картографии по Кемеровской области

Документы-основания: • Распоряжение "О передаче государственного имущества Кемеровской области в муниципальную собственность муниципального образования " Калтанский городской округ" от 23.05.2012 №476-р, выдавший орган: Коллегия администрации Кемеровской области

• Распоряжение "О приеме и передаче муниципального имущества" от 23.08.2012 №1334-р, выдавший орган: Администрация Калтанского городского округа

• Акт приема-передачи имущества из государственной собственности Кемеровской области муниципальную собственность города Калтана от 23.05.2012

Субъект (субъекты) права: Калтанский городской округ

Вид права: Собственность

Кадастровый(условный) номер: 42:37:0102001:1807

Объект права: Сеть водоотведения детского сади-сада по улице Дзержинского, 47, назначение: нежилое, протяженность Протяженность 189 м., 0 - этажный, инв № 2-1236, дит. 1 , адрес (местонахождение) объекта: Кемеровская область, г Калтан, От детского сади-сада по улице Дзержинского, 47 до существующего колодца во внутриквартальной сети во дворе жилого дома №46 по ул. Дзержинского

Существующие ограничения (обременения) права: не зарегистрировано

О чем в Едином государственном реестре прав на недвижимое имущество и сделок с ним января 2015 года сделана запись регистрации № 42-42-011-42/102/036/2015-13/2

Государственный регистратор Каркавина В. В

подпись

42-42/011-42/102

42 АД 550122

МИНИСТЕРСТВО ЭКОНОМИЧЕСКОГО РАЗВИТИЯ РОССИЙСКОЙ ФЕДЕРАЦИИ

ФЕДЕРАЛЬНАЯ СЛУЖБА ГОСУДАРСТВЕННОЙ РЕГИСТРАЦИИ, КАДАСТРА И КАРТОГРАФИИ (РОСРЕЕСТР)

Управление Федеральной службы государственной регистрации, кадастра и картографии по Кемеровской области (Управление Росреестра по Кемеровской области)

СВИДЕТЕЛЬСТВО О ГОСУДАРСТВЕННОЙ РЕГИСТРАЦИИ ПРАВА

Кемеровская область

Дата выдачи: 12.04.2016

Документы-основания: • Распоряжение "О внесении изменений в распоряжение администрации муниципального образования- города Калтан от 23.11.2010 г. № 1554-р" от 15.12.2015 №2859-р, выдавший орган: Администрация Калтанского городского округа

• Распоряжение "О внесении в реестр муниципальной собственности" от 23.11.2010 №1554-р, выдавший орган: Администрация муниципального образования - город Калтан

Субъект (субъекты) права: Калтанский городской округ

Вид права: Собственность

Кадастровый(условный) номер: 42:37:0102001:5096

Объект права: Квартальная Канализационная сеть, назначение: нежилое, протяженность 148 м , адрес (местонахождение) объекта: Российская Федерация, Кемеровская область, г. Калтан, ул Дзержинского (Школа №15-ул.Дзержинского, 33).

Существующие ограничения (обременения) права: не зарегистрировано

О чем в Едином государственном реестре прав на недвижимое имущество и сделок с ним "12" апреля 2016 года сделана запись регистрации № 42-42/011-42/144/002/2016-638/1

Государственный регистратор Петрушина Н. А.

МИНИСТЕРСТВО ЭКОНОМИЧЕСКОГО РАЗВИТИЯ РОССИЙСКОЙ ФЕДЕРАЦИИ

ФЕДЕРАЛЬНАЯ СЛУЖБА ГОСУДАРСТВЕННОЙ РЕГИСТРАЦИИ, КАДАСТРА И КАРТОГРАФИИ (РОСРЕЕСТР)

Управление Федеральной службы государственной регистрации, кадастра и картографии по Кемеровской области (Управление Росреестра по Кемеровской области)

СВИДЕТЕЛЬСТВО О ГОСУДАРСТВЕННОЙ РЕГИСТРАЦИИ ПРАВА

Кемеровская область

Дата выдачи: 25.04.2016

Документы-основания: • Распоряжение "О внесении в реестр муниципальной собственности" от 23.11.2010 №1554-р, выдавший орган: Администрация муниципального образования - город Калтан

• Распоряжение "О внесении изменений в распоряжение администрации муниципального образования- города Калтан от 23.11.2010 г. № 1554-р" от 15.12.2015 №2859-р, выдавший орган: Администрация Калтанского городского округа

Субъект (субъекты) права: Калтанский городской округ

Вид права: Собственность

Кадастровый(условный) номер: 42:37:0102001:5083

Объект права: Квартальные сети, назначение: нежилое, протяженность 419 м , адрес (местонахождение) объекта: Российская Федерация, Кемеровская область, г Калтан, ул Дзержинского, 44-31; ул Дзержинского, 20 - новый ЦТП

Существующие ограничения (обременения) права: не зарегистрировано

О чем в Едином государственном реестре прав на недвижимое имущество и сделок с ним "25" апреля 2016 года сделана запись регистрации № 42-42/011-42/144/002/2016-696/1

Государственный регистратор (подпись, м.п.) Петрушина Н. А.

42-42/011-42/144/002/2016-696/1

МИНИСТЕРСТВО ЭКОНОМИЧЕСКОГО РАЗВИТИЯ РОССИЙСКОЙ ФЕДЕРАЦИИ

ФЕДЕРАЛЬНАЯ СЛУЖБА ГОСУДАРСТВЕННОЙ РЕГИСТРАЦИИ, КАДАСТРА И КАРТОГРАФИИ (РОСРЕЕСТР)

Управление Федеральной службы государственной регистрации, кадастра и картографии по Кемеровской области (Управление Росреестра по Кемеровской области)

СВИДЕТЕЛЬСТВО О ГОСУДАРСТВЕННОЙ РЕГИСТРАЦИИ ПРАВА

Кемеровская область

Дата выдачи: 15.04.2016

Документы-основания: • Распоряжение "О внесении в реестр муниципальной собственности" от 23.11.2010 №1554-р, выдавший орган: Администрация муниципального образования - город Калтан

• Распоряжение "О внесении изменений в распоряжение администрации муниципального образования- города Калтан от 23.11.2010 г. № 1554-р" от 15.12.2015 №2859-р, выдавший орган: Администрация Калтанского городского округа

Субъект (субъекты) права: Калтанский городской округ

Вид права: Собственность

Кадастровый(условный) номер: 42:37:0102001:5004

Объект права: Дворовая канализация жилого дома, назначение: нежилое, протяженность 109 м , адрес (местонахождение) объекта: Российская Федерация, Кемеровская область, г. Калтан, ул Дзержинского, д 49.

Существующие ограничения (обременения) права: не зарегистрировано

О чем в Едином государственном реестре прав на недвижимое имущество и сделок с ним "15" апреля 2016 года сделана запись регистрации № 42-42-011-42 143/003/2016-197/1

Государственный регистратор (подпись, м.п.) Каркавина В. В.

42-42/011-42/143/003/2016-197/1

МИНИСТЕРСТВО ЭКОНОМИЧЕСКОГО РАЗВИТИЯ
РОССИЙСКОЙ ФЕДЕРАЦИИ

ФЕДЕРАЛЬНАЯ СЛУЖБА ГОСУДАРСТВЕННОЙ РЕГИСТРАЦИИ,
КАДАСТРА И КАРТОГРАФИИ
(РОСРЕЕСТР)

Управление Федеральной службы государственной регистрации,
кадастра и картографии по Кемеровской области
(Управление Росреестра по Кемеровской области)

СВИДЕТЕЛЬСТВО О ГОСУДАРСТВЕННОЙ РЕГИСТРАЦИИ ПРАВА

Кемеровская область

Дата выдачи: 30.04.2016

Документы-основания: • Распоряжение "О внесении изменений в распоряжение администрации муниципального образования- города Калтан от 23.11.2010 г. № 1554-р" от 15.12.2015 №2859-р, выдавший орган: Администрация Калтанского городского округа
• Распоряжение "О внесении в реестр муниципальной собственности" от 23.11.2010 №1554-р, выдавший орган: Администрация муниципального образования - города Калтан

Субъект (субъекты) права: Калтанский городской округ

Вид права: Собственность
Кадастровый(условный) номер: 42:37:0102001:5082
Объект права: Канализационная сеть, назначение: нежилое, протяженность 274 м , адрес (местонахождение) объекта: Российская Федерация, Кемеровская область, г Калтан, ул Дзержинского, 7,9,13

Существующие ограничения (обременения) права: не зарегистрировано

О чем в Едином государственном реестре прав на недвижимое имущество и сделок с ним "30" апреля 2016 года сделана запись регистрации № 42-42/011-42/143/003/2016-283/1

Государственный регистратор Петрушина Н. А.

ВЫПИСКА ИЗ ЕДИНОГО ГОСУДАРСТВЕННОГО РЕЕСТРА ПРАВ На НЕДВИЖИМОЕ ИМУЩЕСТВО И СДЕЛОК С НИМ, УДОСТОВЕРЯЮЩАЯ ПРОВЕДЕННУЮ ГОСУДАРСТВЕННУЮ РЕГИСТРАЦИЮ ПРАВ

Дата выдачи: 16.08.2016

В Едином государственном реестре прав на недвижимое имущество и сделок с ним зарегистрировано:

1.	Кадастровый (или условный) номер объекта:		42:37:0102001:5128
	Объект недвижимости:		Канализационная сеть, назначение: нежилое, протяженность 144 м, адрес (местонахождение) объекта: Российская Федерация, обл. Кемеровская, г. Калтан, ул. Дзержинского, 15, 17
	Состав объекта недвижимости:		
2.	Правообладатель (правообладатели):	2.1.	Калтанский городской округ
3.	Вид, номер и дата государственной регистрации права:	3.1.	Собственность, № 42-42/011-42/143/002/2016-489/1 от 16.08.2016
4.	Документы-основания:	4.1.	Распоряжение "О внесении в реестр муниципальной собственности" от 23.11.2010 №1554-р, выдавший орган: Администрация муниципального образования - город Калтан; Распоряжение "О внесении изменений в распоряжение администрации муниципального образования- города Калтан от 23.11.2010 г. № 1554-р" от 15.12.2015 №2859-р, выдавший орган: Администрация Калтанского городского округа
5.	Ограничение (обременение) права:		не зарегистрировано

Настоящая выписка подтверждает проведение государственной регистрации права
Правообладатель Калтанский гор

Государственный регистратор Петрушина Н. А.

МИНИСТЕРСТВО ЭКОНОМИЧЕСКОГО РАЗВИТИЯ
РОССИЙСКОЙ ФЕДЕРАЦИИ

ФЕДЕРАЛЬНАЯ СЛУЖБА ГОСУДАРСТВЕННОЙ РЕГИСТРАЦИИ,
КАДАСТРА И КАРТОГРАФИИ
(РОСРЕЕСТР)

Управление Федеральной службы государственной регистрации,
кадастра и картографии по Кемеровской области
(Управление Росреестра по Кемеровской области)

СВИДЕТЕЛЬСТВО О ГОСУДАРСТВЕННОЙ РЕГИСТРАЦИИ ПРАВА

Кемеровская область

Дата выдачи: 12.04.2016

Документы-основания: • Распоряжение "О внесении изменений в распоряжение администрации муниципального образования- города Калтан от 23.11.2010 г. № 1554-р" от 15.12.2015 №2859-р, выдавший орган: Администрация Калтанского городского округа
• Распоряжение "О внесении в реестр муниципальной собственности" от 23.11.2010 №1554-р, выдавший орган: Администрация муниципального образования - города Калтан

Субъект (субъекты) права: Калтанский городской округ

Вид права: Собственность
Кадастровый(условный) номер: 42:37:0102001:5101
Объект права: Канализационная сеть, назначение: нежилое, протяженность 229 м , адрес (местонахождение) объекта: Российская Федерация, Кемеровская область, г.Калтан, ул Дзержинского, 19, 21, 23.

Существующие ограничения (обременения) права: не зарегистрировано

О чем в Едином государственном реестре прав на недвижимое имущество и сделок с ним "12" апреля 2016 года сделана запись регистрации № 42-42/011-42/144/002/2016-637/1

Государственный регистратор Петрушина Н. А.

МИНИСТЕРСТВО ЭКОНОМИЧЕСКОГО РАЗВИТИЯ
РОССИЙСКОЙ ФЕДЕРАЦИИ

ФЕДЕРАЛЬНАЯ СЛУЖБА ГОСУДАРСТВЕННОЙ РЕГИСТРАЦИИ,
КАДАСТРА И КАРТОГРАФИИ
(РОСРЕЕСТР)

Управление Федеральной службы государственной регистрации,
кадастра и картографии по Кемеровской области
(Управление Росреестра по Кемеровской области)

СВИДЕТЕЛЬСТВО О ГОСУДАРСТВЕННОЙ РЕГИСТРАЦИИ ПРАВА

Кемеровская область

Дата выдачи: 15.04.2016

Документы-основания: • Распоряжение "О внесении изменений в распоряжение администрации муниципального образования- города Калтан от 23.11.2010 г. № 1554-р" от 15.12.2015 №2859-р, выдавший орган: Администрация Калтанского городского округа
• Распоряжение "О внесении в реестр муниципальной собственности" от 23.11.2010 №1554-р, выдавший орган: Администрация муниципального образования - города Калтан

Субъект (субъекты) права: Калтанский городской округ

Вид права: Собственность
Кадастровый(условный) номер: 42:37:0102001:5098
Объект права: Канализационная сеть назначение: нежилое, протяженность 413 м , адрес (местонахождение) объекта: Российская Федерация, Кемеровская область, г Калтан, ул Дзержинского, 4,6,8,10,12

Существующие ограничения (обременения) права: не зарегистрировано

О чем в Едином государственном реестре прав на недвижимое имущество и сделок с ним "15" апреля 2016 года сделана запись регистрации № 42-42/011-42/144/002/2016-636/1

Государственный регистратор Карпенко В. В.
(подпись, м.п.)
42-42/011-42/144/002/2016-636/1

МИНИСТЕРСТВО ЭКОНОМИЧЕСКОГО РАЗВИТИЯ
РОССИЙСКОЙ ФЕДЕРАЦИИ

ФЕДЕРАЛЬНАЯ СЛУЖБА ГОСУДАРСТВЕННОЙ РЕГИСТРАЦИИ,
КАДАСТРА И КАРТОГРАФИИ
(РОСРЕЕСТР)

Управление Федеральной службы государственной регистрации,
кадастра и картографии по Кемеровской области
(Управление Росреестра по Кемеровской области)

СВИДЕТЕЛЬСТВО О ГОСУДАРСТВЕННОЙ РЕГИСТРАЦИИ ПРАВА

Кемеровская область

Дата выдачи: 15.04.2016

Документы-основания: • Распоряжение "О внесении изменений в распоряжение администрации муниципального образования- города Калтан от 23.11.2010 г. № 1554-р" от 15.12.2015 №2859-р, выдавший орган: Администрация Калтанского городского округа
• Распоряжение "О внесении в реестр муниципальной собственности" от 23.11.2010 №1554-р, выдавший орган: Администрация муниципального образования - города Калтан

Субъект (субъекты) права: Калтанский городской округ

Вид права: Собственность
Кадастровый(условный) номер: 42:37:0102001:5099
Объект права: Канализационная сеть, назначение: нежилое, протяженность 265 м , адрес (местонахождение) объекта: Российская Федерация, Кемеровская область, г Калтан, ул Дзержинского, 14,16,18.

Существующие ограничения (обременения) права: не зарегистрировано

О чем в Едином государственном реестре прав на недвижимое имущество и сделок с ним "15" апреля 2016 года сделана запись регистрации № 42-42/011-42/144/002/2016-635/1

Государственный регистратор Хархавина В. В.
(подпись, м.п.)
42-42/011-42/144/002/2016-635/1

МИНИСТЕРСТВО ЭКОНОМИЧЕСКОГО РАЗВИТИЯ
РОССИЙСКОЙ ФЕДЕРАЦИИ

ФЕДЕРАЛЬНАЯ СЛУЖБА ГОСУДАРСТВЕННОЙ РЕГИСТРАЦИИ,
КАДАСТРА И КАРТОГРАФИИ
(РОСРЕЕСТР)

Управление Федеральной службы государственной регистрации,
кадастра и картографии по Кемеровской области
(Управление Росреестра по Кемеровской области)

СВИДЕТЕЛЬСТВО О ГОСУДАРСТВЕННОЙ РЕГИСТРАЦИИ ПРАВА

Кемеровская область

Дата выдачи: 12.04.2016

Документы-основания: • Распоряжение "О внесении изменений в распоряжение администрации муниципального образования- города Калтан от 23.11.2010 г. № 1554-р" от 15.12.2015 №2859-р, выдавший орган: Администрация Калтанского городского округа
• Распоряжение "О внесении в реестр муниципальной собственности" от 23.11.2010 №1554-р, выдавший орган: Администрация муниципального образования - города Калтан

Субъект (субъекты) права: Калтанский городской округ

Вид права: Собственность
Кадастровый(условный) номер: 42:37:0102001:5091
Объект права: Канализационная сеть, назначение: нежилое, протяженность 214 м , адрес (местонахождение) объекта: Российская Федерация, Кемеровская область, г. Калтан, ул. Дзержинского, 25,27,29,31,33.

Существующие ограничения (обременения) права: не зарегистрировано

О чем в Едином государственном реестре прав на недвижимое имущество и сделок с ним "12" апреля 2016 года сделана запись регистрации № 42-42/011-42/144/003/2016-474/1

Государственный регистратор Петрушина Н. А.
(подпись, м.п.)
42-42/011-42/144/003/2016-474/1

МИНИСТЕРСТВО ЭКОНОМИЧЕСКОГО РАЗВИТИЯ
РОССИЙСКОЙ ФЕДЕРАЦИИ

ФЕДЕРАЛЬНАЯ СЛУЖБА ГОСУДАРСТВЕННОЙ РЕГИСТРАЦИИ,
КАДАСТРА И КАРТОГРАФИИ
(РОСРЕЕСТР)

Управление Федеральной службы государственной регистрации,
кадастра и картографии по Кемеровской области
(Управление Росреестра по Кемеровской области)

СВИДЕТЕЛЬСТВО О ГОСУДАРСТВЕННОЙ РЕГИСТРАЦИИ ПРАВА

Кемеровская область

Дата выдачи: 12.04.2016

Документы-основания: • Распоряжение "О внесении изменений в распоряжение администрации муниципального образования- города Калтан от 23.11.2010 г. № 1554-р" от 15.12.2015 №2859-р, выдавший орган: Администрация Калтанского городского округа
• Распоряжение "О внесении в реестр муниципальной собственности" от 23.11.2010 №1554-р выдавший орган: Администрация муниципального образования - города Калтан

Субъект (субъекты) права: Калтанский городской округ

Вид права: Собственность
Кадастровый(условный) номер: 42:37:0102001:5100
Объект права: Канализационная сеть, назначение: нежилое, протяженность 487 м , адрес (местонахождение) объекта: Российская Федерация, Кемеровская область, г Калтан, ул Дзержинского, 20,22,24,26,28

Существующие ограничения (обременения) права: не зарегистрировано

О чем в Едином государственном реестре прав на недвижимое имущество и сделок с ним "12" апреля 2016 года сделана запись регистрации № 42-42/011-42/144/002/2016-648/1

Государственный регистратор Петрушина Н. А.
(подпись, м.п.)
42-42/011-42/144/002/2016-648/1

МИНИСТЕРСТВО ЭКОНОМИЧЕСКОГО РАЗВИТИЯ
РОССИЙСКОЙ ФЕДЕРАЦИИ

ФЕДЕРАЛЬНАЯ СЛУЖБА ГОСУДАРСТВЕННОЙ РЕГИСТРАЦИИ,
КАДАСТРА И КАРТОГРАФИИ
(РОСРЕЕСТР)

Управление Федеральной службы государственной регистрации,
кадастра и картографии по Кемеровской области
(Управление Росреестра по Кемеровской области)

СВИДЕТЕЛЬСТВО О ГОСУДАРСТВЕННОЙ РЕГИСТРАЦИИ ПРАВА

Кемеровская область

Дата выдачи: 12.04.2016

Документы-основания: • Распоряжение "О внесении изменений в распоряжение администрации муниципального образования- города Калтан от 23.11.2010 г. № 1554-р" от 15.12.2015 №2859-р, выдавший орган: Администрация Калтанского городского округа
• Распоряжение "О внесении в реестр муниципальной собственности" от 23.11.2010 №1554-р, выдавший орган: Администрация муниципального образования - города Калтан

Субъект (субъекты) права: Калтанский городской округ

Вид права: Собственность
Кадастровый(условный) номер: 42:37:0102001:5093
Объект права: Канализационная сеть, назначение: нежилое, протяженность 218 м , адрес (местонахождение) объекта: Российская Федерация, Кемеровская область, г Калтан, ул Дзержинского, 30, 32, 34

Существующие ограничения (обременения) права: не зарегистрировано

О чем в Едином государственном реестре прав на недвижимое имущество и сделок с ним "12" апреля 2016 года сделана запись регистрации № 42-42/011-42/144/003/2016-473/1

Государственный регистратор Петрушина Н. А.
(подпись, м.п.)
42-42/011-42/144/003/2016-473/1

СВИДЕТЕЛЬСТВО О ГОСУДАРСТВЕННОЙ РЕГИСТРАЦИИ ПРАВА

Кемеровская область

СВИДЕТЕЛЬСТВО О ГОСУДАРСТВЕННОЙ РЕГИСТРАЦИИ ПРАВА

Кемеровская область

МИНИСТЕРСТВО ЭКОНОМИЧЕСКОГО РАЗВИТИЯ
РОССИЙСКОЙ ФЕДЕРАЦИИ



Концедент: **Администрация Калтанского городского округа в лице МКУ «УМИ КГО»** Директор _____ Е.Ф. Оборонова м.п. «___» _____ 2019 г.	**Концессионер:** **ООО «Водоканал»** Директор _____ С.А. Ковязин м.п. «___» _____ 2019 г.	**Третья сторона** **от Кемеровской области** Начальник департамента жилищно-коммунального и дорожного комплекса Кемеровской области _____ О.В. Ивлев м.п. «___» _____ 2019 г.

ПРИЛОЖЕНИЕ №3
к концессионному соглашению
Задание Концессионеру и минимально допустимые значения
(плановые показатели) деятельности Концессионера

1. Повышения качества и надежности водоотведения потребителей города.

2. Повышение эффективности производства водоотведения и поставки её потребителю.

3. Уменьшение себестоимости, продаваемой водоотведения потребителям.

4. Выполнение мероприятий программы предназначено для решения следующих задач:

- достижения показателей эффективности производства и транспортировки водоотведения;

- создание комфортной среды проживания населения Калтанского городского округа;

- сбалансированное перспективное строительство реконструкция и модернизация объектов водоотведения Калтанского городского округа в соответствии с потребностями в строительстве объектов капитального строительства;

- снижение негативного воздействия на окружающую среду и здоровье человека;

- достижение принципов энергетической безопасности.

5. Плановые показатели после осуществления инвестиционных мероприятий, включая показатели надёжности и энергетической эффективности:

(приводятся в момент заключения концессионного соглашения, в соответствии с конкурсным предложением)

6. Предельный размер расходов на проектирование, строительство, реконструкцию, на каждый срок срока действия концессионного соглашения:

Тыс. руб., без НДС

№ п/п	Наименование мероприятий	Обоснование необходимости (цель реализации)	Описание и место расположения объекта	Основные технические характеристики			Расходы на реализацию мероприятий в прогнозных ценах															Срок реализации мероприятий	Источники финансирования	
				Наименование показателя	Значение показателя до реализации мероприятия	Значение показателя после реализации мероприятия	Всего	в т.ч. по годам															Амортизация	Собственные средства инвестора
								2019	2020	2021	2022	2023	2024	2025	2026	2027	2028	2029	2030	2031	2032	2033		
1	2	3	4	5	6	7	8	9	10	И	12	13	14	15	16	17	18	19	20	21	22	23	24	25	26
1	Мероприятия инвестиционной программы, реализуемые в сфере водоотведения						30432,5	0,0	6540,1	4862,2	0,0	0,0	0,0	0,0	835,2	9165,0	9030,0	0,0	0,0	0,0	0,0	0,0	2020-2028	20402,5	10030,0
1.1	Строительство объектов централизованных систем водоотведения в целях подключения объектов капитального строительства абонентов						0,0	0,0	0,0	0,0	0,0	0,0	0,0	0,0	0,0	0,0	0,0	0,0	0,0	0,0	0,0	0,0	-	0,0	0,0
1.1.1	Строительство новых сетей водоотведения						0,0	0,0	0,0	0,0	0,0	0,0	0,0	0,0	0,0	0,0	0,0	0,0	0,0	0,0	0,0	0,0	-	0,0	0,0
1.1.2	Строительство иных объектов централизованных систем водоотведения						0,0	0,0	0,0	0,0	0,0	0,0	0,0	0,0	0,0	0,0	0,0	0,0	0,0	0,0	0,0	0,0	-	0,0	0,0
1.2	Модернизация и (или) реконструкция объектов централизованных систем водоотведения в целях подключения объектов капитального строительства абонентов						0,0	0,0	0,0	0,0	0,0	0,0	0,0	0,0	0,0	0,0	0,0	0,0	0,0	0,0	0,0	0,0	-	0,0	0,0
1.3	Строительство новых объектов централизованных систем водоотведения, не связанных с подключением новых объектов капитального строительства						19030,2	0,0	0,0	0,0	0,0	0,0	0,0	0,0	835,2	9165,0	9030,0	0,0	0,0	0,0	0,0	0,0	2026-2028	13000,2	6030,0
1.3.2	Проектирование и строительство напорного коллектора от КНС "Угольная" до КОС п.Малиновка	Обеспечение бесперебойной работы, замена ветхих сетей	г.Калтан, п. Малиновка	ПНД-280, 2000 м.	Сталь d 250	ПНД d 280	19030,2	0,0	0,0	0,0	0,0	0,0	0,0	0,0	835,2	9165,0	9030,0	0,0	0,0	0,0	0,0	0,0	2026-2028	13000,2	6030,0
1.4	Модернизация или реконструкция существующих объектов централизованных систем водоотведения в целях снижения уровня износа существующих объектов						0,0	0,0	0,0	0,0	0,0	0,0	0,0	0,0	0,0	0,0	0,0	0,0	0,0	0,0	0,0	0,0	-	0,0	0,0
1.5	Мероприятия, направленные на повышение экологической эффективности, достижение плановых значений показателей надежности, качества и энергоэффективности объектов централизованных систем водоснабжения и (или) водоотведения						11402,3	0,0	6540,1	4862,2	0,0	0,0	0,0	0,0	0,0	0,0	0,0	0,0	0,0	0,0	0,0	0,0	2020-2021	7402,3	4000,0
1.5.1	Модернизация насосных агрегатов КНС г. Калтан,	Обеспечение бесперебойной работы	КНС г. Калтан	Энергоэффективные погружные насосы	Насосы марки СМ, 1987 г.	Погружные насосы современных марок, автоматизация	3963,7	0,0	3963,7	0,0	0,0	0,0	0,0	0,0	0,0	0,0	0,0	0,0	0,0	0,0	0,0	0,0	2020	1963,7	2000,0
1.5.2	Модернизация насосных агрегатов на очистных п.Постоянный	Обеспечение бесперебойной работы	г.Калтан, КНС п.Постоянный	Энергоэффективные погружные насосы	Насосы марки СД, 1995 г.в.	Погружные насосы современных марок, автоматизация	2576,4	0,0	2576,4	0,0	0,0	0,0	0,0	0,0	0,0	0,0	0,0	0,0	0,0	0,0	0,0	0,0	2020	2576,4	0,0
1.5.3	Установка роторного компрессора	Сокращение расходов на электроэнергию	КОС п.Постоянный				2285,8	0,0	0,0	2285,8	0,0	0,0	0,0	0,0	0,0	0,0	0,0	0,0	0,0	0,0	0,0	0,0	2021	285,8	2000,0
1.5.4	Модернизация насосных агрегатов на очистных п.Малиновка	Обеспечение бесперебойной работы	г.Калтан, КНС п. Малиновка	Энергоэффективные погружные насосы		Погружные насосы современных марок, автоматизация	2576,4	0,0	0,0	2576,4	0,0	0,0	0,0	0,0	0,0	0,0	0,0	0,0	0,0	0,0	0,0	0,0	2021	2576,4	0,0
1.6	Вывод из эксплуатации, консервация и демонтаж объектов централизованных систем водоотведения						0,0	0,0	0,0	0,0	0,0	0,0	0,0	0,0	0,0	0,0	0,0	0,0	0,0	0,0	0,0	0,0	-	0,0	0,0
2	Итого средства инвестора						10030,0	0,0	2000,0	2000,0	0,0	0,0	0,0	0,0	0,0	3000,0	3030,0	0,0	0,0	0,0	0,0	0,0	2020-2028	0,0	10030,0
3	Итого амортизация						20402,5	0,0	4540,1	2862,2	0,0	0,0	0,0	0,0	835,2	6165,0	6000,0	0,0	0,0	0,0	0,0	0,0	2020-2028	20402,5	0,0
4	Итого нормативная прибыль						0,0	0,0	0,0	0,0	0,0	0,0	0,0	0,0	0,0	0,0	0,0	0,0	0,0	0,0	0,0	0,0	2020-2028	0,0	0,0

Концедент:
Администрация Калтанского городского округа в лице
МКУ «УМИ КГО»
Директор

_____ Е.Ф. Оборонова
м.п. «__» _____2019 г.

Концессионер:
ООО «Водоканал»
Директор

_____ С.А. Ковязин
м.п. «__» _____2019 г.

Третья сторона
от Кемеровской области
Начальник департамента жилищно-коммунального
и дорожного комплекса Кемеровской области

_____ О.В. Ивлев
м.п. «__» _____2019 г.

ПРИЛОЖЕНИЕ №4
к концессионному соглашению

Перечень земельных участков, на которых располагаются объекты концессионного соглашения и (или) которые необходимы для осуществления концессионером деятельности, предусмотренной концессионным соглашением

№ п/п	Кадастровый номер	Местоположение	Площадь, кв.м.	Вид разрешенного использования (по документам)	Права и ограничения	Кадастровая стоимость, руб.
1	42:31:0404001:385	Кемеровская область, г. Калтан, п. Малиновка, ул. Угольная, д.4а	620	размещение объектов капитального строительства в целях обеспечения населения и организаций коммунальными услугами (под канализационной насосной станцией)	(№ 42-42/011-42/102/034/2015-888/1 от 14.12.2015 (Собственность)	729 622,20
2	42:37:0103001:1553	Кемеровская обл, г Калтан, ул Комсомольская, д 12	31568	под комплексом очистных сооружений и прилегающей территорией	Данные отсутствуют	64316643,2
3	42:37:0102001:4215	Кемеровская область, г. Калтан, ул. Полевая, д. 26	46 268	Под комплексом очистных сооружений и прилегающей территорией	Данные отсутствуют	88936812,28
4	42:31:0401001:635	Кемеровская обл, г Калтан, п Малиновка, ул Угольная, №1а	26 119	под комплексом очистных сооружений и прилегающей территорией	Данные отсутствуют	34821328,42

Концедент:
Администрация Калтанского городского округа в лице МКУ «УМИ КГО»
Директор

_____ Е.Ф. Оборонова
м.п. «__» _____ 2019 г.

Концессионер:
ООО «Водоканал»

Директор

_____ О.А. Ковязин
м.п. «__» _____ 2019 г.

Третья сторона
от Кемеровской области

Начальник департамента жилищно-коммунального и дорожного комплекса Кемеровской области

_____ О.В. Ивлев
м.п. «__» _____ 2019 г.

ПРИЛОЖЕНИЕ №5
к концессионному соглашению

Реестр документов, удостоверяющих право собственности Концедента в отношении земельных участков, предоставляемых Концессионеру по договорам аренды

МИНИСТЕРСТВО ЭКОНОМИЧЕСКОГО РАЗВИТИЯ
РОССИЙСКОЙ ФЕДЕРАЦИИ

ФЕДЕРАЛЬНАЯ СЛУЖБА ГОСУДАРСТВЕННОЙ РЕГИСТРАЦИИ,
КАДАСТРА И КАРТОГРАФИИ
(РОСРЕЕСТР)

Управление Федеральной службы государственной регистрации,
кадастра и картографии по Кемеровской области
(Управление Росреестра по Кемеровской области)

СВИДЕТЕЛЬСТВО О ГОСУДАРСТВЕННОЙ РЕГИСТРАЦИИ ПРАВА

Кемеровская область

Дата выдачи: 14.12.2015

Документы-основания: • Распоряжение "Об утверждении перечней муниципального имущества муниципального образования "Осинниковский городской округ", подлежащего передаче в муниципальную собственность муниципального образования "Калтанский городской округ" от 10.05.2011 №358-р, выдавший орган: Коллегия администрации Кемеровской области

• Акт приема-передачи имущества из муниципальной собственности Осинниковского городского округа в муниципальную собственность Калтанского городского округа от 10.05.2011

• Распоряжение "О приеме муниципального имущества и внесении его в Реестр муниципальной собственности Муниципального образования - Калтанский городской округ" от 21.07.2011 №1979-р, выдавший орган: Администрация Калтанского городского округа

Субъект (субъекты) права: Калтанский городской округ

Вид права: Собственность

Кадастровый(условный) номер: 42:31:0404001:385

Объект права: Земельный участок, категория земель: земли населенных пунктов, разрешенное использование: размещение объектов капитального строительства в целях обеспечения населения и организаций коммунальными услугами (под канализационной насосной станцией), площадь 620 кв. м , адрес (местонахождение) объекта: Кемеровская область, г.Калтан, п.Малиновка, ул.Угольная, д.4А

Существующие ограничения (обременения) права: не зарегистрировано

О чем в Едином государственном реестре прав на недвижимое имущество и сделок с ним "14" декабря 2015 года сделана запись регистрации № 42-42/011-42/102/034/2015-888/1

Государственный регистратор _____ Шпеко Н. А.

(подпись, м.п.)

42-42/011-42/102/034/2015-888/1

Филиал федерального государственного бюджетного учреждения «Федеральная кадастровая палата Федеральной службы государственной регистрации, кадастра и картографии» по Кемеровской области

(полное наименование органа кадастрового учета)

КВ.1

КАДАСТРОВАЯ ВЫПИСКА О ЗЕМЕЛЬНОМ УЧАСТКЕ

"23" июля 2019г. № 4200/ИСХ/19-503831

1	Кадастровый номер:	42:37:0103001:1553	2	Лист № 1	3	Всего листов: 8
4	Номер кадастрового квартала:	42:37:0103001				
5	Предыдущие номера: —		6	Дата внесения номера в государственный кадастр недвижимости: 20.05.2013		
7	—					
8	Кадастровые номера объектов капитального строительства: —					
9	Адрес (описание местоположения): Кемеровская область, г Калтан, ул Комсомольская, д 12					
10	Категория земель: Земли населённых пунктов					
11	Разрешенное использование: под комплексом очистных сооружений и прилегающей территорией					
12	Площадь: 31568 +/- 62кв. м					
13	Кадастровая стоимость: 64316643.20 руб.					
14	Система координат: МСК-42, зона 2					
15	Сведения о правах: Сведения о регистрации прав отсутствуют					
16	Особые отметки: Для данного земельного участка обеспечен доступ посредством земельного участка (земельных участков) с кадастровым номером (кадастровыми номерами) земли общего пользования.					
17	Характер сведений государственного кадастра недвижимости (статус записи о земельном участке): Сведения об объекте недвижимости имеют статус учтенные					
18	Дополнительные сведения:					
	18.1	Сведения о природных объектах, расположенных в пределах земельного участка: —				
	18.2	Кадастровые номера участков, образованных из земельного участка: —				
19	Сведения о кадастровых инженерах: Охотников Сергей Валерьевич №42-12-226, 19.04.2013; Охотников Сергей Валерьевич №42-12-226, ИП Охотников С.В., 29.11.2015					

Заместитель начальника отдела — (наименование должности)

М.П.

— (подпись)

О.Г. Журавель — (инициалы, фамилия)

Филиал федерального государственного бюджетного учреждения «Федеральная кадастровая палата Федеральной службы государственной регистрации, кадастра и картографии» по Кемеровской области

(полное наименование органа кадастрового учета)

КВ.1

КАДАСТРОВАЯ ВЫПИСКА О ЗЕМЕЛЬНОМ УЧАСТКЕ

"23" июля 2019г. № 4200/ИСХ/19-503761

1	Кадастровый номер:	**42:37:0102001:4215**	2	Лист № 1	3	Всего листов: 8
4	Номер кадастрового квартала:	42:37:0102001				
5	Предыдущие номера: —		6	Дата внесения номера в государственный кадастр недвижимости: 22.05.2013		
7	—					
8	Кадастровые номера объектов капитального строительства: —					
9	Адрес (описание местоположения): Кемеровская область, г. Калтан, ул. Полевая, д. 26					
10	Категория земель: Земли населённых пунктов					
11	Разрешенное использование: Под комплексом очистных сооружений и прилегающей территорией					
12	Площадь: 46268 +/- 75кв. м					
13	Кадастровая стоимость: 88936812.28 руб.					
14	Система координат: МСК-42, зона 2					
15	Сведения о правах: Сведения о регистрации прав отсутствуют					
16	Особые отметки: Для данного земельного участка обеспечен доступ посредством земельного участка (земельных участков) с кадастровым номером (кадастровыми номерами) земли общего пользования. Посредством данного земельного участка обеспечен доступ к земельному участку (земельным участкам) с кадастровым номером (кадастровыми номерами) 42:37:0102001:5197, 42:37:0102001:5198.					
17	Характер сведений государственного кадастра недвижимости (статус записи о земельном участке): Сведения об объекте недвижимости имеют статус учтенные					
18	Дополнительные сведения:					
	18.1	Сведения о природных объектах, расположенных в пределах земельного участка: —				
	18.2	Кадастровые номера участков, образованных из земельного участка: 42:37:0102001:5198, 42:37:0102001:5197				
19	Сведения о кадастровых инженерах: Охотников Сергей Валерьевич №42-12-226, 18.04.2013					

Заместитель начальника отдела — (наименование должности)

М.П.

(подпись)

О.Г. Журавель — (инициалы, фамилия)

Филиал федерального государственного бюджетного учреждения «Федеральная кадастровая палата Федеральной службы государственной регистрации, кадастра и картографии» по Кемеровской области

(полное наименование органа кадастрового учета)

КВ.1

КАДАСТРОВАЯ ВЫПИСКА О ЗЕМЕЛЬНОМ УЧАСТКЕ

"23" июля 2019 г. № 4200/ИСХ/19-503810

1	Кадастровый номер:	42:31:0401001:635	2	Лист № 1	3	Всего листов: 45
4	Номер кадастрового квартала:	42:31:0401001				
5	Предыдущие номера: —		6	Дата внесения номера в государственный кадастр недвижимости: 22.11.2011		
7	—					
8	Кадастровые номера объектов капитального строительства: 42:31:0401001:229					
9	Адрес (описание местоположения): Кемеровская обл, г Калтан, п Малиновка, ул Угольная, №1а					
10	Категория земель: Земли населённых пунктов					
11	Разрешенное использование: под комплексом очистных сооружений и прилегающей территорией					
12	Площадь: 26119 +/- 57кв. м					
13	Кадастровая стоимость: 34821328.42 руб.					
14	Система координат: МСК-42, зона 2					
15	Сведения о правах: Сведения о регистрации прав отсутствуют					
16	Особые отметки: —					
17	Характеристики сведений государственного кадастра недвижимости (статус записи о земельном участке): Сведения об объекте недвижимости имеют статус учтенные					
18	Дополнительные сведения:					
	18.1	Сведения о природных объектах, расположенных в пределах земельного участка: —				
	18.2	Кадастровые номера участков, образованных из земельного участка: —				
19	Сведения о кадастровых инженерах: Старухина Светлана Леонидовна №42-10-68, ООО "Кузбасский земельный центр", 03.11.2011					

Заместитель начальника отдела — О.Г. Журавель

(наименование должности) М.П. (подпись) (инициалы, фамилия)

Концедент:
Администрация Калтанского городского округа в лице МКУ «УМИ Калтанского городского округа»
Директор
Е.Ф. Оборонова
2019 г.

Концессионер:
Конкурсный управляющий ООО «Водоканал»
Директор
С.А. Ковязин
2019 г.

Третья сторона
от Кемеровской области
Начальник департамента жилищно-коммунального и дорожного комплекса Кемеровской области
О.В. Ивлев
2019 г.

ПРИЛОЖЕНИЕ №6

к концессионному соглашению

Долгосрочные параметры государственного регулирования, необходимые для участия в конкурсном отборе на получения права владения и пользования объектами водоотведения в муниципальном образовании Калтанский городской округ

№ п/п	Наименование показателя	Ед. изм	Значение показателя															
			Утвержден о РЭК КО база 2018 г.	2019г.	2020г.	2021г.	2022г.	2023г.	2024г.	2025г.	2026г.	2027г.	2028г.	2029г.	2030г.	2031г.	2032г.	2033г.
1.			Значения долгосрочных параметров регулирования тарифов в сфере водоотведения															
1.1.	Базовый уровень операционных расходов	тыс. руб.	27 632,39	25 209,92	-		-		-	-	-	-	-				-	
1.2.			Показатели энергосбережения и энергетической эффективности															
1.2.1.	Удельный расход электрической энергии	кВт-ч/м³	0,42	0,28	0,28	0,28	0,28	0,28	0,28	0,28	0,28	0,28	0,28	0,28	0,28	0,28	0,28	0,28
1.3.	Норма доходности инвестированного капитала, если конкурсной документацией предусмотрен метод доходности инвестированного капитала	%			-		-	-	-			-					-	
1.4.	Индекс эффективности операционных расходов	%			1	1	1	1	1	1	1	1	1	1	1	1	1	1
1.5.	Нормативный уровень прибыли в случае, если конкурсной документацией предусмотрен метод индексации	%	0,00	0,00	0,00	0,00	0,00	0,00	0,00	0,00	0,00	0,00	0,00	0,00	0,00	0,00	0,00	0,00
1.6.	Размер инвестированного капитала, в случае, если конкурсной документацией предусмотрен метод доходности инвестированного капитала	тыс. руб.	-		-	-	-	-	-			-	-		-	-		
1.7.	Иные долгосрочные параметры регулирования тарифов для предусмотренного конкурсной документацией метода регулирования тарифов			-		-		-			-	-	-	-				-
2.	Объем принятых сточных вод	тыс. м3	1 532,69	1 232,73	1 232,73	1 232,73	1 232,73	1 232,73	1 232,73	1 232,73	1 232,73	1 232,73	1 232,73	1 232,73	1 232,73	1 232,73	1 232,73	1 232,73
3.	Цены на энергетические ресурсы (электроэнергия)	руб./кВт-ч	1,53	1,56	1,62	1,69	1,76	1,83	1,90	1,97	2,05	2,13	2,21	2,30	2,39	2,48	2,58	2,68
4.	Неподконтрольные расходы (за исключением расходов на энергетические ресурсы, концессионной платы и налога на прибыль организаций), в том числе:	тыс. руб.	962,91	3 021,57	3 073,69	2 771,80	2 774,44	3 514,50	3 456,24	2 999,72	2 945,02	2 892,20	3 050,67	2 604,21	3 143,55	3 685,10	3 028,94	2 975,17
4.1.	- плата за негативное воздействие	тыс. руб.	8,08	12,61	12,61	12,61	12,61	12,61	12,61	12,61	12,61	12,61	12,61	12,61	12,61	12,61	12,61	12,61

4.2.	- покупка тепловой энергии	тыс. руб.	938,53	936,53	968,38	1 007,11	1 047,40	1 089,29	1 132,86	1 178,18	1 225,30	1 274,32	1 325,29	1 378,30	1 433,43	1 490,77	1 550,40	1 612,42
4.3.	- налог на имущество	тыс. руб.		1 151,00	1 171,28	1 230,65	1 193,00	1 091,17	989,34	887,51	785,67	683,84	791,34	891,86	776,08	660,29	544,50	428,72
4.4.	- арендная плата	тыс. руб.	852,09	921,43	921,43	921,43	921,43	921,43	921,43	921,43	921,43	921,43	921,43	921,43	921,43	921,43	921,43	921,43
4.5.	- сбытовые расходы гарантирующей организации	тыс. руб.	457,26	-		-		-	-				-	-			-	
4.6.	- недополученные доходы/выпадающие расходы	тыс. руб.	1 613,94			-	-		-	-	-	-						
4.7.	Экономически не обоснованные доходы прошлых периодов регулирования	тыс. руб.	8 791,44		-	-	-	-			-	-			-	-		
4.8.	Корректировка НВВ в целях сглаживания тарифов (уменьшение)	тыс. руб.	-		-	400,00	400,00	-	-				-	600,00	-	-		
4.9.	Корректировка НВВ в целях сглаживания тарифов (увеличение)	тыс. руб.	5 884,45	-	-	-	-	400,00	400,00		-		-	-	-	600,00	-	
5.	Концессионная плата	тыс. руб.	-										-	-		-		
6.	Налог на прибыль	тыс. руб.	-		-	-	-					-		-		-		
7.	Объем финансовой поддержки, необходимой концессионеру и представляемой концедентом в целях возмещения затрат в связи с производством, поставками товаров, оказания услуг с использованием систем и (или) объекта концессионного соглашения	тыс. руб.	-	-	-			-			-	-	-					
8.			Минимально допустимые плановые значения показателей деятельности концессионера															
8.1.	Доля сточных вод, не подвергающихся очистке, в общем объеме сточных вод, сбрасываемых в централизованные общесплавные или бытовые системы водоотведения	%	0,00	0,00	0,00	0,00	0,00	0,00	0,00	0,00	0,00	0,00	0,00	0,00	0,00	0,00	0,00	0,00
8.2.	Доля поверхностных сточных вод, не подвергающихся очистке, в общем объеме поверхностных сточных вод, принимаемых в централизованную ливневую систему водоотведения	%	0,00	0,00	0,00	0,00	0,00	0,00	0,00	0,00	0,00	0,00	0,00	0,00	0,00	0,00	0,00	0,00
8.3.	Доля проб сточных вод, не соответствующих установленным нормативам допустимых сбросов, лимитам на сбросы, рассчитанная применительно к видам централизованных систем водоотведения раздельно для общесплавной (бытовой) и ливневой централизованных систем водоотведения	%	0,00	0,00	0,00	0,00	0,00	0,00	0,00	0,00	0,00	0,00	0,00	0,00	0,00	0,00	0,00	0,00
8.4.	Предельный (максимальный) рост необходимой валовой выручки концессионера от осуществления регулируемых видов деятельности по отношению к каждому предыдущему году	%	X	101,6	102,4	105,4	105,1	104,4	102,4	101,5	102,5	102,5	103,0	103,0	103,7	103,7	101,4	102,6
9.			Иные цены, величины, значения, параметры															
9.1.			Показатели надежности и бесперебойности водоотведения															

9.1.1.	Удельное количество аварий и засоров в расчете на протяженность канализационной сети в год	ед./км	32,91	32,86	32,86	32,86	32,86	32,86	32,86	32,86	32,86	32,86	32,86	32,86	32,86	32,86	32,86	32,86
10.			Показатели качества очистки сточных вод															
10.1.	Доля сточных вод, не подвергающихся очистке, в общем объеме сточных вод, сбрасываемых в централизованные общесплавные или бытовые системы водоотведения	%	0,00	0,00	0,00	0,00	0,00	0,00	0,00	0,00	0,00	0,00	0,00	0,00	0,00	0,00	0,00	0,00
10.2.	Доля поверхностных сточных вод, не подвергающихся очистке, в общем объеме поверхностных сточных вод, принимаемых в централизованную ливневую систему водоотведения	%	0,00	0,00	0,00	0,00	0,00	0,00	0,00	0,00	0,00	0,00	0,00	0,00	0,00	0,00	0,00	0,00
10.3.	Доля проб сточных вод, не соответствующих установленным нормативам допустимых сбросов, лимитам на сбросы, рассчитанная применительно к видам централизованных систем водоотведения раздельно для общесплавной (бытовой) и ливневой централизованных систем водоотведения	%	0,00	0,00	0,00	0,00	0,00	0,00	0,00	0,00	0,00	0,00	0,00	0,00	0,00	0,00	0,00	0,00
11.	Метод регулирования тарифов		Метод индексации															

Концедент:
Администрация Калтанского городского округа в лице
МКУ «УМИ КГО»
Директор

_____ Е.Ф. Оборонова
м.п. «___» _____ 2019 г.

Концессионер:
ООО «Водоканал»

Директор

_____ С.А. Ковязин
м.п. «___» _____ 2019 г.

Третья сторона
от Кемеровской области
Начальник департамента жилищно-коммунального и дорожного комплекса Кемеровской области

_____ О.В. Ивлев
м.п. «___» _____ 2019 г.

Приложение № 1

Информация
о ценах, значениях и параметрах, подлежащих представлению региональной энергетической комиссией Кемеровской области
Муниципальному казенному учреждению "Управление муниципальным имуществом Калтанского городского округа"
в соответствии с Федеральным законом от 21.07.2005 № 115-ФЗ "О концессионных соглашениях"
Федеральным законом от 07.12.2011 № 416-ФЗ "О водоснабжении и водоотведении"
на право заключения концессионного соглашения
Организации, осуществлявшие эксплуатацию имущества в течении последних 3-х лет:
МУП КГО "УКВО" (г. Калтан)

№ п/п	Наименование показателя	Ед. изм.	Значение показателя															
			Утверждено РЭК КО для МУП КГО "УКВО" база 2018 г.	2019г.	2020г.	2021г.	2022г.	2023г.	2024г.	2025г.	2026г.	2027г.	2028г.	2029г.	2030г.	2031г.	2032г.	2033г.
1.			Значения долгосрочных параметров регулирования тарифов в сфере водоотведения															
1.1.	Базовый уровень операционных расходов	тыс. руб.	27 632,39	25 209,92	-	-	-	-	-	-	-	-	-	-	-	-	-	-
1.2.			Показатели энергосбережения и энергетической эффективности															
1.2.1.	Удельный расход электрической энергии	кВт·ч/м³	0,42	0,28	0,28	0,28	0,28	0,28	0,28	0,28	0,28	0,28	0,28	0,28	0,28	0,28	0,28	0,28
1.3.	Норма доходности инвестированного капитала, если конкурсной документацией предусмотрен метод доходности инвестированного капитала	%	-	-	-	-	-	-	-	-	-	-	-	-	-	-	-	-
1.4.	Индекс эффективности операционных расходов	%	-	-	1	1	1	1	1	1	1	1	1	1	1	1	1	1
1.5.	Нормативный уровень прибыли в случае, если конкурсной документацией предусмотрен метод индексации	%	0,00	0,00	0,00	0,00	0,00	0,00	0,00	0,00	0,00	0,00	0,00	0,00	0,00	0,00	0,00	0,00
1.6.	Размер инвестированного капитала, в случае, если конкурсной документацией предусмотрен метод доходности инвестированного капитала	тыс. руб.	-	-	-	-	-	-	-	-	-	-	-	-	-	-	-	-
1.7.	Иные долгосрочные параметры регулирования тарифов для предусмотренного конкурсной документацией метода регулирования тарифов		-	-	-	-	-	-	-	-	-	-	-	-	-	-	-	-
2.	Объем принятых сточных вод	тыс.м3	1 532,69	1 232,73	1 232,73	1 232,73	1 232,73	1 232,73	1 232,73	1 232,73	1 232,73	1 232,73	1 232,73	1 232,73	1 232,73	1 232,73	1 232,73	1 232,73
3.	Цены на энергетические ресурсы (электроэнергия)	руб./кВт·ч	1,53	1,56	1,62	1,69	1,76	1,83	1,90	1,97	2,05	2,13	2,21	2,30	2,39	2,48	2,58	2,68
4.	Неподконтрольные расходы (за исключением расходов на энергетические ресурсы, концессионной платы и налога на прибыль организаций), в том числе:	тыс. руб.	962,91	3 021,57	3 073,69	2 771,80	2 774,44	3 514,50	3 456,24	2 999,72	2 945,02	2 892,20	3 050,67	2 604,21	3 143,55	3 685,10	3 028,94	2 975,17
4.1.	- плата за негативное воздействие	тыс. руб.	8,08	12,61	12,61	12,61	12,61	12,61	12,61	12,61	12,61	12,61	12,61	12,61	12,61	12,61	12,61	12,61
4.2.	- покупка тепловой энергии	тыс. руб.	938,53	936,53	968,38	1 007,11	1 047,40	1 089,29	1 132,86	1 178,18	1 225,30	1 274,32	1 325,29	1 378,30	1 433,43	1 490,77	1 550,40	1 612,42
4.3.	- налог на имущество	тыс. руб.	-	1 151,00	1 171,28	1 230,65	1 193,00	1 091,17	989,34	887,51	785,67	683,84	791,34	891,86	776,08	660,29	544,50	428,72
4.4.	- арендная плата	тыс. руб.	852,09	921,43	921,43	921,43	921,43	921,43	921,43	921,43	921,43	921,43	921,43	921,43	921,43	921,43	921,43	921,43
4.5.	- сбытовые расходы гарантирующей организации	тыс. руб.	457,26	-	-	-	-	-	-	-	-	-	-	-	-	-	-	-
4.6.	- недополученные доходы/выпадающие расходы	тыс. руб.	1 613,94	-	-	-	-	-	-	-	-	-	-	-	-	-	-	-
4.7.	- экономически не обоснованные доходы прошлых периодов регулирования	тыс. руб.	8 791,44	-	-	-	-	-	-	-	-	-	-	-	-	-	-	-
4.8.	Корректировка НВВ в целях сглаживания тарифов (уменьшение)	тыс. руб.	-	-	-	400,00	400,00	-	-	-	-	-	-	600,00	-	-	-	-
4.9.	Корректировка НВВ в целях сглаживания тарифов (увеличение)	тыс. руб.	5 884,45	-	-	-	-	400,00	400,00	-	-	-	-	-	-	600,00	-	-
5.	Концессионная плата	тыс. руб.	-	-	-	-	-	-	-	-	-	-	-	-	-	-	-	-

ПРИЛОЖЕНИЕ №7
к концессионному соглашению
Сведения о ценах, значениях и параметрах

№ п/п	Наименование показателя	Ед. изм.	Значение показателя															
			Утверждено РЭК КО для МУП КГО "УКВО" база 2018 г.	2019г.	2020г.	2021г.	2022г.	2023г.	2024г.	2025г.	2026г.	2027г.	2028г.	2029г.	2030г.	2031г.	2032г.	2033г.
6.	Налог на прибыль	тыс. руб.	-	-	-	-	-	-	-	-	-	-	-	-	-	-	-	-
7.	Объем финансовой поддержки, необходимой концессионеру и представляемой концедентом в целях возмещения затрат в связи с производством, поставками товаров, оказанием услуг с использованием систем и (или) объектов концессионного соглашения	тыс. руб.	-	-	-	-	-	-	-	-	-	-	-	-	-	-	-	-
8.			Минимально допустимые плановые значения показателей деятельности концессионера															
8.1.	Доля сточных вод, не подвергающихся очистке, в общем объеме сточных вод, сбрасываемых в централизованные общесплавные или бытовые системы водоотведения	%	0,00	0,00	0,00	0,00	0,00	0,00	0,00	0,00	0,00	0,00	0,00	0,00	0,00	0,00	0,00	0,00
8.2.	Доля поверхностных сточных вод, не подвергающихся очистке, в общем объеме поверхностных сточных вод, принимаемых в централизованную ливневую систему водоотведения	%	0,00	0,00	0,00	0,00	0,00	0,00	0,00	0,00	0,00	0,00	0,00	0,00	0,00	0,00	0,00	0,00
8.3.	Доля проб сточных вод, не соответствующих установленным нормативам допустимых сбросов, лимитам на сбросы, рассчитанная применительно к видам централизованных систем водоотведения раздельно для общесплавной (бытовой) и ливневой централизованных систем водоотведения	%	0,00	0,00	0,00	0,00	0,00	0,00	0,00	0,00	0,00	0,00	0,00	0,00	0,00	0,00	0,00	0,00
8.4.	Предельный (максимальный) рост необходимой валовой выручки концессионера от осуществления регулируемых видов деятельности по отношению к каждому предыдущему году	%	х	101,6	102,4	105,4	105,1	104,4	102,4	101,5	102,5	102,5	103,0	103,0	103,7	103,7	103,4	102,6
9			Иные цены, величины, значения, параметры															
9.1			Показатели надежности и бесперебойности водоотведения															
9.1.1.	Удельное количество аварий и засоров в расчете на протяженность канализационной сети в год	ед./км	32,91	32,86	32,86	32,86	32,86	32,86	32,86	32,86	32,86	32,86	32,86	32,86	32,86	32,86	32,86	32,86
10.			Показатели качества очистки сточных вод															
10.1.	Доля сточных вод, не подвергающихся очистке, в общем объеме сточных вод, сбрасываемых в централизованные общесплавные или бытовые системы водоотведения	%	0,00	0,00	0,00	0,00	0,00	0,00	0,00	0,00	0,00	0,00	0,00	0,00	0,00	0,00	0,00	0,00
10.2.	Доля поверхностных сточных вод, не подвергающихся очистке, в общем объеме поверхностных сточных вод, принимаемых в централизованную ливневую систему водоотведения	%	0,00	0,00	0,00	0,00	0,00	0,00	0,00	0,00	0,00	0,00	0,00	0,00	0,00	0,00	0,00	0,00

№ п/п	Наименование показателя	Ед. изм.	Значение показателя														
			Утверждено РЭК КО для МУП КГО "УКВО" база 2018 г.	2019г.	2020г.	2021г.	2022г.	2023г.	2024г.	2025г.	2026г.	2027г.	2028г.	2029г.	2030г.	2031г.	2032г.	2033г.
10.3	Доля проб сточных вод, не соответствующих установленным нормативам допустимых сбросов, лимитам на сбросы, рассчитанная применительно к видам централизованных систем водоотведения раздельно для общесплавной (бытовой) и ливневой централизованных систем водоотведения	%	0,00	0,00	0,00	0,00	0,00	0,00	0,00	0,00	0,00	0,00	0,00	0,00	0,00	0,00	0,00	0,00
11	Метод регулирования тарифов			Метод индексации														

Концедент:
Администрация Калтанского городского округа в лице МКУ «УМИ КГО»
Директор

_____ Е.Ф. Оборонова
м.п. «___» _____ 2019 г.

Концессионер:
ООО «Водоканал»

Директор

_____ С.А. Ковязин
м.п. «___» _____ 2019 г.

Третья сторона
от Кемеровской области
Начальник департамента
жилищно-коммунального
и дорожного комплекса
Кемеровской области

_____ О.В. Ивлев
м.п. «___» _____ 2019 г.

ПРИЛОЖЕНИЕ №8
к концессионному соглашению
Плановые значения показателей надежности, энергосбережения и энергоэффективности

№ п/п	Наименование показателя	Утверждено РЭК на 2018 год	План 2019 год	План 2020 год	План 2021 год	План 2022 год	План 2023 год	План 2024 год	План 2025 год	План 2026 год	План 2027 год	План 2028 год	План 2029 год	План 2030 год	План 2031 год	План 2032 год	План 2033 год
1	2	3	4	5	6	7	8	9	10	11	12	13	14	15	16	17	18
1. Показатели надежности и бесперебойности водоотведения																	
1.1.	Удельное количество аварий и засоров в расчете на протяженность канализационной сети в год (ед./км)	32,91	32,86	32,86	32,86	32,86	32,86	32,86	32,86	32,86	32,86	32,86	32,86	32,86	32,86	32,86	32,86
2. Показатели качества очистки сточных вод																	
2.1.	Доля сточных вод, не подвергающихся очистке, в общем объеме сточных вод, сбрасываемых в централизованные общесплавные или бытовые системы водоотведения (в процентах)	-	0	0	0	0	0	0	0	0	0	0	0	0	0	0	0
2.2.	Доля поверхностных сточных вод, не подвергающихся очистке, в общем объеме поверхностных сточных вод, принимаемых в централизованную ливневую систему водоотведения (в процентах)		0	0	0	0	0	0	0	0	0	0	0	0	0	0	0

2.3.	Доля проб сточных вод, не соответствующих установленным нормативам допустимых сбросов, лимитам на сбросы, рассчитанная применительно к видам централизованных систем водоотведения раздельно для централизованной общесплавной (бытовой) и централизованной ливневой систем водоотведения (в процентах)		0	0	0	0	0	0	0	0	0	0	0	0	0	0	0
3. Показатели энергетической эффективности использования ресурсов																
3.1.	Удельный расход электрической энергии, потребляемой в технологическом процессе очистки сточных вод, на единицу объема очищаемых сточных вод (кВт*ч/ м3) – для организаций, оказывающих услуги по очистке сточных вод	0	0	0	0	0	0	0	0	0	0	0	0	0	0	0	0
3.2.	Удельный расход электрической энергии, потребляемой в технологическом процессе транспортировки сточных вод, на единицу объема транспортируемых сточных вод (кВт*ч/ м3) – для организаций, оказывающих услуги по транспортировке сточных вод																

3.3.	Удельный расход электрической энергии, потребляемой в технологическом процессе водоотведения сточных вод, на единицу объема отводимых сточных вод (кВт*ч/куб. м) - для организаций, оказывающих услуги по водоотведению	0,42	0,28	0,28	0,28	0,28	0,28

Концедент:
Администрация Калтанского городского округа в лице
МКУ «УМИ КГО»
Директор

_____ Е.Ф. Оборонова
м.п. «___» _____2019 г.

Концессионер:
ООО «Водоканал»

Директор

_____ С.А. Ковязин
м.п. «___» _____2019 г.

	0,28	0,28	0,28	0,28	0,28	0,28	0,28	0,28	0,28	0,28

Третья сторона
от Кемеровской области
Начальник департамента жилищно-коммунального
и дорожного комплекса Кемеровской области

_____О.В. Ивлев
м.п. «___» _____2019 г.

ПРИЛОЖЕНИЕ №9
к концессионному соглашению
Порядок возмещения расходов Концессионера при досрочном расторжении Соглашения

Возмещение расходов Концессионера осуществляется Концедентом в объеме, в котором указанные средства не возмещены Концессионеру на момент расторжения/окончания срока действия настоящего Соглашения за счет выручки от реализации выполненных работ, оказанных услуг по регулируемым ценам (тарифам) с учетом установленных надбавок к ценам (тарифам). При этом должен соблюдаться следующий порядок:

1.1. Концессионер в течение 5 (пяти) рабочих дней с момента расторжения/окончания срока действия настоящего Соглашения направляет Концеденту экономически обоснованное и документально подтвержденное требование о возмещении Концедентом расходов Концессионера.

1.2. Концедент в течение 14 (четырнадцати) рабочих дней с момента получения требования Концессионера направляет Концессионеру уведомление с указанием на одно из следующих решений Концедента:

- о полной компенсации расходов Концессионера;
- о частичной компенсации расходов Концессионера;
- об отказе в компенсации расходов Концессионера.

Уведомление о частичной компенсации расходов Концессионера либо об отказе в компенсации расходов Концессионера должно быть мотивированным.

1.3. В случае если в течение указанного срока Концедент не направил уведомление Концессионеру, считается, что Концедент согласился с требованием Концессионера и принял решение о полной компенсации расходов Концессионера.

1.4. В случае принятия решения о частичной компенсации расходов Концессионера или об отказе в компенсации таких расходов, разногласия Сторон решаются путем проведения совместных совещаний Концедента и Концессионера в течение 14 (четырнадцати) рабочих дней с момента принятия решения Концедента, указанного в пункте 1.2. настоящего Приложения.

1.5. В случае недостижения взаимного согласия в ходе совместных совещаний спор подлежит разрешению в судебном порядке.

1.6. Концедент обязуется обеспечить компенсацию расходов Концессионера за счет средств бюджета муниципального образования «Калтанский городской округ» в срок не позднее 6 (шести) месяцев по окончании финансового года, в котором Соглашение было расторгнуто/окончился срок действия Соглашения, в объеме, в отношении которого достигнуто согласие Концедента и Концессионера. При этом не могут оспариваться суммы понесенных Концессионером расходов, если такие расходы ранее подтверждены подписанными Концедентом и Концессионером актами, оформленными в соответствии с Соглашением.

Компенсация расходов в объеме, в отношении которого согласие Концедента и Концессионера не достигнуто, выплачивается в срок не позднее 6 (шести) месяцев с момента вступления в силу решения суда по данному спору.

Концедент:	**Концессионер:**	**Третья сторона**
Администрация Калтанского городского округа в лице МКУ «УМИ КГО»	**ООО «Водоканал»**	**от Кемеровской области**
Директор	Директор	Начальник департамента жилищно-коммунального и дорожного комплекса Кемеровской области
_____ Е.Ф. Оборонова	_____ С.А. Ковязин	_____ О.В. Ивлев
м.п. «___» _____ 2019 г.	м.п. «___» _____ 2019 г.	м.п. «___» _____ 2019 г.